

Российская Федерация г. Тверь
ОБЩЕСТВО С ОГРАНИЧЕННОЙ ОТВЕТСТВЕННОСТЬЮ
«ГЕО ЛАЙН»

Юридический адрес: 170006, г. Тверь, ул. Советская, д.3А, оф.408
Почтовый адрес: 170006, г. Тверь, ул. Советская, д.3А, оф.408
Расч./сч. 4070 2810 3185 1000 8529 в Филиале №3652 ВТБ (ПАО), г. Воронеж
Кор./сч. 30101810545250000855 БИК 042007855
ИНН 695 003 0526

Тел.: (84822) 666-350
Моб.: (920) 682-62-25
e-mail: geo_line@bk.ru

ПРИЛОЖЕНИЕ
К ГЕНЕРАЛЬНОМУ ПЛАНУ
КАБЛУКОВСКОГО СЕЛЬСКОГО ПОСЕЛЕНИЯ
КАЛИНИНСКОГО МУНИЦИПАЛЬНОГО РАЙОНА
ТВЕРСКОЙ ОБЛАСТИ

ГРАФИЧЕСКОЕ И КООРДИНАТНОЕ ОПИСАНИЕ ГРАНИЦ
НАСЕЛЕННЫХ ПУНКТОВ

Тверь 2020 г.

ОПИСАНИЕ МЕСТОПОЛОЖЕНИЯ ГРАНИЦ

**Границы населенного пункта д.Бортниково Каблуковского сельского поселения Калининского
муниципального района Тверской области**

(наименование объекта местоположение границ, которого описано (далее - объект))

Сведения об объекте

N п/п	Характеристики объекта	Описание характеристик
1	2	3
1	Местоположение объекта	<i>Российская Федерация, Тверская область, р-н Калининский, д Бортниково</i>
2	Площадь объекта +/- величина погрешности определения площади (Р +/- Дельта Р)	<i>791965кв.м. ± 311кв.м.</i>
3	Иные характеристики	-

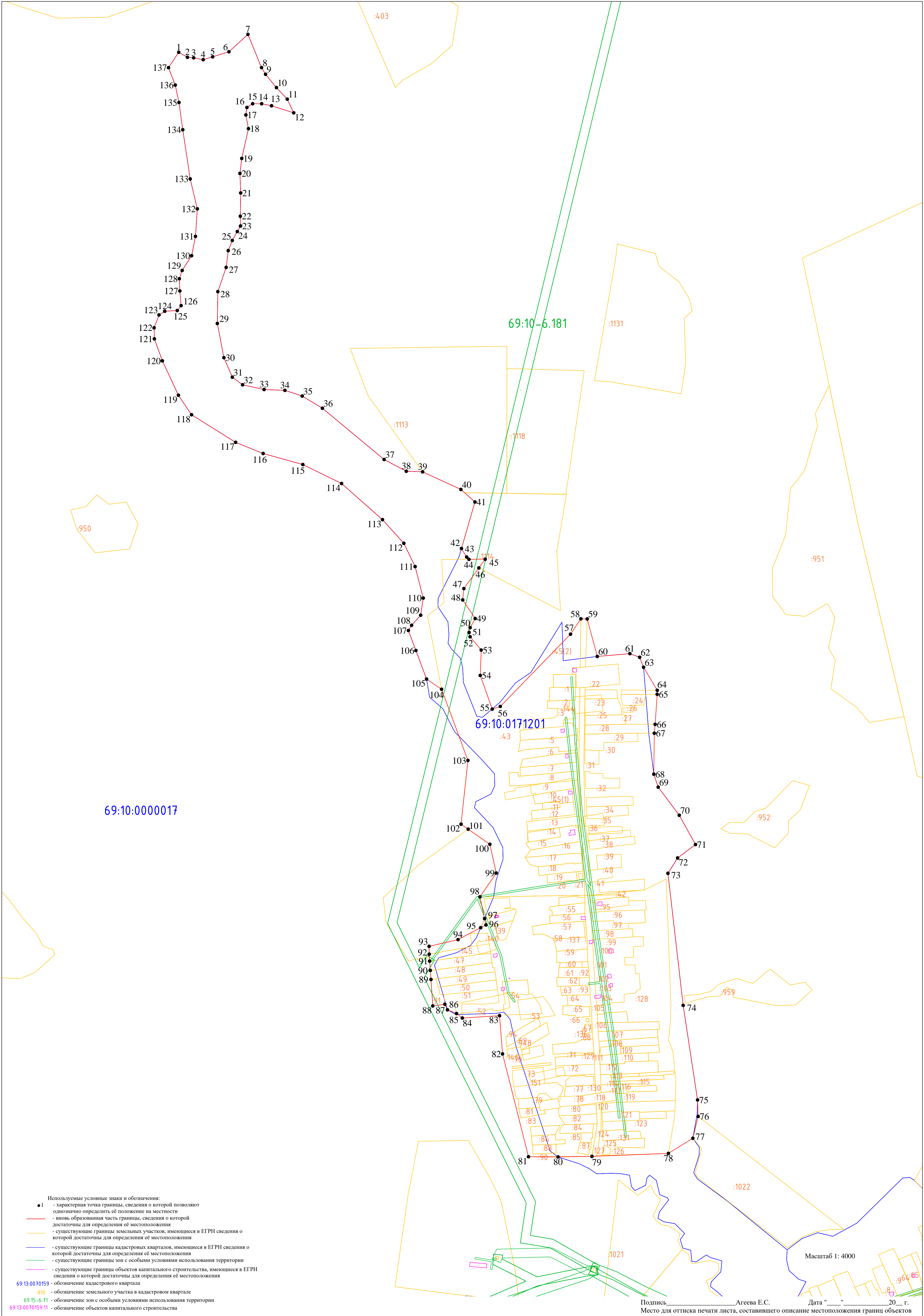
ОПИСАНИЕ МЕСТОПОЛОЖЕНИЯ ГРАНИЦ				
Границы населенного пункта д.Бортниково Каблуковского сельского поселения Калининского муниципального района Тверской области (наименование объекта)				
Сведения о местоположении границ объекта				
1. Система координат МСК-69 зона 2 Тверская область				
2. Сведения о характерных точках границ объекта				
Обозначение характерных точек границ	Координаты, м		Метод определения координат и средняя квадратическая погрешность положения характерной точки (Mt), м	Описание обозначения точки
	X	Y		
1	2	3	4	5
1	295740,45	2314477,53	Картометрический метод. 0.10	-
2	295728,55	2314498,13	Картометрический метод. 0.10	-
3	295727,40	2314512,73	Картометрический метод. 0.10	-
4	295723,00	2314535,23	Картометрический метод. 0.10	-
5	295729,75	2314557,53	Картометрический метод. 0.10	-
6	295741,65	2314595,88	Картометрический метод. 0.10	-
7	295782,60	2314640,63	Картометрический метод. 0.10	-
8	295704,35	2314672,73	Картометрический метод. 0.10	-
9	295688,60	2314682,18	Картометрический метод. 0.10	-
10	295657,25	2314707,83	Картометрический метод. 0.10	-
11	295630,00	2314733,33	Картометрический метод. 0.10	-
12	295597,70	2314748,58	Картометрический метод. 0.10	-
13	295614,40	2314696,33	Картометрический метод. 0.10	-
14	295619,15	2314672,93	Картометрический метод. 0.10	-
15	295619,15	2314651,78	Картометрический метод. 0.10	-
16	295610,30	2314638,28	Картометрический метод. 0.10	-
17	295592,85	2314635,78	Картометрический метод. 0.10	-
18	295560,50	2314641,93	Картометрический метод. 0.10	-
19	295490,35	2314626,08	Картометрический метод. 0.10	-
20	295455,00	2314621,83	Картометрический метод. 0.10	-
21	295408,90	2314623,58	Картометрический метод. 0.10	-
22	295354,10	2314622,68	Картометрический метод. 0.10	-
23	295331,00	2314623,18	Картометрический метод. 0.10	-
24	295318,00	2314615,58	Картометрический метод. 0.10	-
25	295297,00	2314603,78	Картометрический метод. 0.10	-
26	295273,15	2314594,23	Картометрический метод. 0.10	-
27	295233,50	2314589,33	Картометрический метод. 0.10	-
28	295176,40	2314569,73	Картометрический метод. 0.10	-
29	295101,40	2314568,53	Картометрический метод. 0.10	-
30	295020,80	2314584,03	Картометрический метод. 0.10	-
31	294974,80	2314603,88	Картометрический метод. 0.10	-
32	294956,90	2314628,08	Картометрический метод. 0.10	-
33	294945,70	2314678,78	Картометрический метод. 0.10	-
34	294943,85	2314727,83	Картометрический метод. 0.10	-
35	294930,40	2314768,53	Картометрический метод. 0.10	-
36	294901,65	2314816,13	Картометрический метод. 0.10	-
37	294780,95	2314961,53	Картометрический метод. 0.10	-

ОПИСАНИЕ МЕСТОПОЛОЖЕНИЯ ГРАНИЦ Границы населенного пункта д.Бортниково Каблукковского сельского поселения Калининского муниципального района Тверской области (наименование объекта)				
Сведения о местоположении границ объекта				
38	294753,25	2315013,83	Картометрический метод. 0.10	-
39	294751,75	2315052,37	Картометрический метод. 0.10	-
40	294710,26	2315142,56	Картометрический метод. 0.10	-
41	294680,77	2315175,63	Картометрический метод. 0.10	-
42	294571,13	2315143,87	Картометрический метод. 0.10	-
43	294551,07	2315156,07	Картометрический метод. 0.10	-
44	294545,68	2315161,52	Картометрический метод. 0.10	-
45	294546,00	2315199,87	Картометрический метод. 0.10	-
46	294525,30	2315184,85	Картометрический метод. 0.10	-
47	294476,66	2315149,53	Картометрический метод. 0.10	-
48	294450,01	2315146,82	Картометрический метод. 0.10	-
49	294406,18	2315176,20	Картометрический метод. 0.10	-
50	294384,71	2315164,42	Картометрический метод. 0.10	-
51	294373,10	2315161,84	Картометрический метод. 0.10	-
52	294363,07	2315164,22	Картометрический метод. 0.10	-
53	294331,84	2315190,40	Картометрический метод. 0.10	-
54	294272,00	2315188,19	Картометрический метод. 0.10	-
55	294192,63	2315216,36	Картометрический метод. 0.10	-
56	294198,96	2315235,40	Картометрический метод. 0.10	-
57	294369,19	2315400,90	Картометрический метод. 0.10	-
58	294405,46	2315425,31	Картометрический метод. 0.10	-
59	294405,22	2315440,20	Картометрический метод. 0.10	-
60	294316,80	2315463,98	Картометрический метод. 0.10	-
61	294323,40	2315540,83	Картометрический метод. 0.10	-
62	294314,80	2315563,78	Картометрический метод. 0.10	-
63	294291,25	2315573,08	Картометрический метод. 0.10	-
64	294237,02	2315605,23	Картометрический метод. 0.10	-
65	294227,61	2315605,10	Картометрический метод. 0.10	-
66	294156,83	2315600,30	Картометрический метод. 0.10	-
67	294135,85	2315598,37	Картометрический метод. 0.10	-
68	294039,35	2315597,18	Картометрический метод. 0.10	-
69	294008,80	2315607,48	Картометрический метод. 0.10	-
70	293942,55	2315657,13	Картометрический метод. 0.10	-
71	293873,65	2315695,43	Картометрический метод. 0.10	-
72	293841,90	2315653,28	Картометрический метод. 0.10	-
73	293805,85	2315630,43	Картометрический метод. 0.10	-
74	293494,55	2315666,38	Картометрический метод. 0.10	-
75	293271,70	2315700,28	Картометрический метод. 0.10	-
76	293232,92	2315701,63	Картометрический метод. 0.10	-
77	293181,47	2315689,21	Картометрический метод. 0.10	-
78	293145,72	2315631,48	Картометрический метод. 0.10	-
79	293138,71	2315451,44	Картометрический метод. 0.10	-
80	293137,45	2315371,58	Картометрический метод. 0.10	-
81	293137,89	2315301,80	Картометрический метод. 0.10	-

ОПИСАНИЕ МЕСТОПОЛОЖЕНИЯ ГРАНИЦ Границы населенного пункта д.Бортниково Каблуковского сельского поселения Калининского муниципального района Тверской области (наименование объекта)				
Сведения о местоположении границ объекта				
82	293380,17	2315240,67	Картометрический метод. 0.10	-
83	293470,31	2315233,65	Картометрический метод. 0.10	-
84	293464,68	2315145,91	Картометрический метод. 0.10	-
85	293475,32	2315132,21	Картометрический метод. 0.10	-
86	293484,10	2315110,78	Картометрический метод. 0.10	-
87	293497,21	2315104,72	Картометрический метод. 0.10	-
88	293493,27	2315076,29	Картометрический метод. 0.10	-
89	293555,52	2315072,07	Картометрический метод. 0.10	-
90	293576,88	2315070,48	Картометрический метод. 0.10	-
91	293598,80	2315068,89	Картометрический метод. 0.10	-
92	293615,24	2315067,84	Картометрический метод. 0.10	-
93	293633,72	2315067,61	Картометрический метод. 0.10	-
94	293649,47	2315135,81	Картометрический метод. 0.10	-
95	293677,58	2315189,15	Картометрический метод. 0.10	-
96	293684,12	2315201,58	Картометрический метод. 0.10	-
97	293699,18	2315198,34	Картометрический метод. 0.10	-
98	293750,15	2315187,41	Картометрический метод. 0.10	-
99	293806,31	2315225,78	Картометрический метод. 0.10	-
100	293874,17	2315210,80	Картометрический метод. 0.10	-
101	293909,83	2315159,68	Картометрический метод. 0.10	-
102	293921,53	2315142,92	Картометрический метод. 0.10	-
103	294071,73	2315159,10	Картометрический метод. 0.10	-
104	294239,44	2315097,03	Картометрический метод. 0.10	-
105	294263,50	2315061,63	Картометрический метод. 0.10	-
106	294330,75	2315036,48	Картометрический метод. 0.10	-
107	294377,90	2315018,78	Картометрический метод. 0.10	-
108	294390,20	2315026,43	Картометрический метод. 0.10	-
109	294413,95	2315047,73	Картометрический метод. 0.10	-
110	294454,25	2315053,83	Картометрический метод. 0.10	-
111	294528,50	2315034,63	Картометрический метод. 0.10	-
112	294583,45	2315008,03	Картометрический метод. 0.10	-
113	294639,15	2314957,73	Картометрический метод. 0.10	-
114	294724,30	2314861,28	Картометрический метод. 0.10	-
115	294768,95	2314770,03	Картометрический метод. 0.10	-
116	294795,05	2314676,43	Картометрический метод. 0.10	-
117	294821,30	2314611,63	Картометрический метод. 0.10	-
118	294886,25	2314507,78	Картометрический метод. 0.10	-
119	294932,30	2314476,78	Картометрический метод. 0.10	-
120	295013,30	2314439,03	Картометрический метод. 0.10	-
121	295065,20	2314420,13	Картометрический метод. 0.10	-
122	295091,15	2314419,53	Картометрический метод. 0.10	-
123	295121,50	2314431,08	Картометрический метод. 0.10	-
124	295130,20	2314444,58	Картометрический метод. 0.10	-
125	295131,85	2314474,13	Картометрический метод. 0.10	-

ОПИСАНИЕ МЕСТОПОЛОЖЕНИЯ ГРАНИЦ				
Границы населенного пункта д.Бортниково Каблуковского сельского поселения Калининского муниципального района Тверской области				
(наименование объекта)				
Сведения о местоположении границ объекта				
126	295143,45	2314483,23	Картометрический метод. 0.10	-
127	295178,00	2314480,28	Картометрический метод. 0.10	-
128	295206,85	2314478,93	Картометрический метод. 0.10	-
129	295226,35	2314485,68	Картометрический метод. 0.10	-
130	295261,10	2314507,98	Картометрический метод. 0.10	-
131	295306,55	2314517,03	Картометрический метод. 0.10	-
132	295371,45	2314521,33	Картометрический метод. 0.10	-
133	295442,00	2314504,63	Картометрический метод. 0.10	-
134	295557,85	2314487,08	Картометрический метод. 0.10	-
135	295622,15	2314478,13	Картометрический метод. 0.10	-
136	295663,15	2314469,33	Картометрический метод. 0.10	-
137	295704,20	2314453,43	Картометрический метод. 0.10	-
1	295740,45	2314477,53	Картометрический метод. 0.10	-
3. Сведения о характерных точках части (частей) границы объекта				
Обозначение характерных точек части границы	Координаты, м		Метод определения координат и средняя квадратическая погрешность положения характерной точки (Mt), м	Описание обозначения точки
	X	Y		
1	2	3	4	5
-	-		-	-

Карта (план)
границы населенного пункта дер. Бортниково Тверская область, Калининский район, Каблуковское сельское поселение
(наименование объекта землеустройства)
План границ объекта землеустройства



ОПИСАНИЕ МЕСТОПОЛОЖЕНИЯ ГРАНИЦ

**Границы населенного пункта д.Видогощи Каблуковского сельского поселения Калининского
муниципального района Тверской области**

(наименование объекта местоположение границ, которого описано (далее - объект)

Сведения об объекте

N п/п	Характеристики объекта	Описание характеристик
1	2	3
1	Местоположение объекта	<i>Российская Федерация, Тверская область, р-н Калининский, д Видогощи</i>
2	Площадь объекта +/- величина погрешности определения площади (Р +/- Дельта Р)	<i>872229кв.м. ± 327кв.м.</i>
3	Иные характеристики	-

ОПИСАНИЕ МЕСТОПОЛОЖЕНИЯ ГРАНИЦ Границы населенного пункта д.Видогощи Каблуковского сельского поселения Калининского муниципального района Тверской области (наименование объекта)				
Сведения о местоположении границ объекта				
1. Система координат МСК-69 зона 2 Тверская область				
2. Сведения о характерных точках границ объекта				
Обозначение характерных точек границ	Координаты, м		Метод определения координат и средняя квадратическая погрешность положения характерной точки (Mt), м	Описание обозначения точки
	X	Y		
1	2	3	4	5
1	274787,12	2304503,90	Картометрический метод. 0.10	-
2	274734,60	2304531,87	Картометрический метод. 0.10	-
3	274718,49	2304528,08	Картометрический метод. 0.10	-
4	274711,75	2304530,18	Картометрический метод. 0.10	-
5	274716,03	2304549,69	Картометрический метод. 0.10	-
6	274724,59	2304549,01	Картометрический метод. 0.10	-
7	274726,06	2304553,98	Картометрический метод. 0.10	-
8	274751,91	2304540,94	Картометрический метод. 0.10	-
9	274792,71	2304521,06	Картометрический метод. 0.10	-
10	274817,89	2304549,12	Картометрический метод. 0.10	-
11	274856,75	2304557,01	Картометрический метод. 0.10	-
12	274823,47	2304579,76	Картометрический метод. 0.10	-
13	274776,02	2304606,24	Картометрический метод. 0.10	-
14	274739,73	2304638,81	Картометрический метод. 0.10	-
15	274695,72	2304709,66	Картометрический метод. 0.10	-
16	274667,57	2304773,79	Картометрический метод. 0.10	-
17	274652,75	2304833,68	Картометрический метод. 0.10	-
18	274658,54	2304840,49	Картометрический метод. 0.10	-
19	274660,92	2304943,31	Картометрический метод. 0.10	-
20	274518,82	2305145,32	Картометрический метод. 0.10	-
21	274518,03	2305150,95	Картометрический метод. 0.10	-
22	274540,87	2305192,07	Картометрический метод. 0.10	-
23	274570,85	2305254,11	Картометрический метод. 0.10	-
24	274602,44	2305310,35	Картометрический метод. 0.10	-
25	274608,51	2305321,11	Картометрический метод. 0.10	-
26	274638,58	2305372,97	Картометрический метод. 0.10	-
27	274702,19	2305482,64	Картометрический метод. 0.10	-
28	274662,58	2305491,47	Картометрический метод. 0.10	-
29	274623,02	2305511,41	Картометрический метод. 0.10	-
30	274592,98	2305529,55	Картометрический метод. 0.10	-
31	274556,83	2305585,95	Картометрический метод. 0.10	-
32	274525,30	2305620,00	Картометрический метод. 0.10	-
33	274498,46	2305642,82	Картометрический метод. 0.10	-
34	274511,44	2305686,98	Картометрический метод. 0.10	-
35	274570,00	2305660,26	Картометрический метод. 0.10	-
36	274696,48	2305603,14	Картометрический метод. 0.10	-
37	274844,90	2305537,84	Картометрический метод. 0.10	-

ОПИСАНИЕ МЕСТОПОЛОЖЕНИЯ ГРАНИЦ Границы населенного пункта д.Видогощи Каблуковского сельского поселения Калининского муниципального района Тверской области (наименование объекта)				
Сведения о местоположении границ объекта				
38	274892,22	2305526,52	Картометрический метод. 0.10	-
39	274974,79	2305518,91	Картометрический метод. 0.10	-
40	274936,00	2305569,55	Картометрический метод. 0.10	-
41	274830,65	2305603,19	Картометрический метод. 0.10	-
42	274736,46	2305669,30	Картометрический метод. 0.10	-
43	274698,32	2305650,66	Картометрический метод. 0.10	-
44	274635,29	2305682,51	Картометрический метод. 0.10	-
45	274639,46	2305710,54	Картометрический метод. 0.10	-
46	274637,16	2305715,14	Картометрический метод. 0.10	-
47	274605,24	2305711,84	Картометрический метод. 0.10	-
48	274614,80	2305717,98	Картометрический метод. 0.10	-
49	274619,56	2305717,87	Картометрический метод. 0.10	-
50	274625,97	2305727,25	Картометрический метод. 0.10	-
51	274632,39	2305738,23	Картометрический метод. 0.10	-
52	274632,53	2305760,43	Картометрический метод. 0.10	-
53	274635,82	2305779,42	Картометрический метод. 0.10	-
54	274639,05	2305788,87	Картометрический метод. 0.10	-
55	274643,89	2305801,47	Картометрический метод. 0.10	-
56	274643,93	2305807,81	Картометрический метод. 0.10	-
57	274604,35	2305826,17	Картометрический метод. 0.10	-
58	274687,09	2305906,63	Картометрический метод. 0.10	-
59	274747,16	2306011,27	Картометрический метод. 0.10	-
60	274756,70	2306070,37	Картометрический метод. 0.10	-
61	274772,09	2306123,12	Картометрический метод. 0.10	-
62	274775,82	2306150,81	Картометрический метод. 0.10	-
63	274793,00	2306168,54	Картометрический метод. 0.10	-
64	274803,50	2306160,63	Картометрический метод. 0.10	-
65	274812,11	2306175,93	Картометрический метод. 0.10	-
66	274797,57	2306183,67	Картометрический метод. 0.10	-
67	274770,69	2306198,10	Картометрический метод. 0.10	-
68	274745,11	2306212,20	Картометрический метод. 0.10	-
69	274725,03	2306222,61	Картометрический метод. 0.10	-
70	274711,94	2306255,04	Картометрический метод. 0.10	-
71	274652,67	2306278,26	Картометрический метод. 0.10	-
72	274629,55	2306295,51	Картометрический метод. 0.10	-
73	274586,93	2306331,41	Картометрический метод. 0.10	-
74	274534,69	2306353,24	Картометрический метод. 0.10	-
75	274500,81	2306357,25	Картометрический метод. 0.10	-
76	274494,02	2306368,07	Картометрический метод. 0.10	-
77	274475,06	2306366,77	Картометрический метод. 0.10	-
78	274460,27	2306357,65	Картометрический метод. 0.10	-
79	274408,36	2306261,45	Картометрический метод. 0.10	-
80	274394,79	2306245,46	Картометрический метод. 0.10	-
81	274391,67	2306224,70	Картометрический метод. 0.10	-

ОПИСАНИЕ МЕСТОПОЛОЖЕНИЯ ГРАНИЦ Границы населенного пункта д.Видогощи Каблуковского сельского поселения Калининского муниципального района Тверской области (наименование объекта)				
Сведения о местоположении границ объекта				
82	274379,14	2306196,47	Картометрический метод. 0.10	-
83	274324,68	2306153,45	Картометрический метод. 0.10	-
84	274268,61	2306118,89	Картометрический метод. 0.10	-
85	274234,69	2306087,72	Картометрический метод. 0.10	-
86	274234,37	2306070,57	Картометрический метод. 0.10	-
87	274267,24	2306039,55	Картометрический метод. 0.10	-
88	274274,04	2306044,79	Картометрический метод. 0.10	-
89	274286,37	2305987,35	Картометрический метод. 0.10	-
90	274301,81	2305918,74	Картометрический метод. 0.10	-
91	274298,28	2305861,67	Картометрический метод. 0.10	-
92	274271,09	2305828,94	Картометрический метод. 0.10	-
93	274213,76	2305798,50	Картометрический метод. 0.10	-
94	274124,63	2305759,24	Картометрический метод. 0.10	-
95	274051,34	2305713,26	Картометрический метод. 0.10	-
96	274002,09	2305706,42	Картометрический метод. 0.10	-
97	273964,11	2305723,15	Картометрический метод. 0.10	-
98	273934,26	2305771,45	Картометрический метод. 0.10	-
99	273890,47	2305875,65	Картометрический метод. 0.10	-
100	273875,85	2305950,28	Картометрический метод. 0.10	-
101	273841,67	2305938,66	Картометрический метод. 0.10	-
102	273862,56	2305730,23	Картометрический метод. 0.10	-
103	273867,26	2305719,45	Картометрический метод. 0.10	-
104	273863,42	2305636,45	Картометрический метод. 0.10	-
105	273862,02	2305606,19	Картометрический метод. 0.10	-
106	273854,27	2305496,03	Картометрический метод. 0.10	-
107	273854,32	2305481,69	Картометрический метод. 0.10	-
108	273854,42	2305449,50	Картометрический метод. 0.10	-
109	273854,44	2305434,76	Картометрический метод. 0.10	-
110	273875,48	2305434,45	Картометрический метод. 0.10	-
111	273903,45	2305470,68	Картометрический метод. 0.10	-
112	273914,91	2305478,23	Картометрический метод. 0.10	-
113	273924,60	2305489,43	Картометрический метод. 0.10	-
114	273928,89	2305502,76	Картометрический метод. 0.10	-
115	273931,39	2305519,33	Картометрический метод. 0.10	-
116	273934,36	2305544,91	Картометрический метод. 0.10	-
117	273941,70	2305565,78	Картометрический метод. 0.10	-
118	273953,60	2305578,54	Картометрический метод. 0.10	-
119	273967,87	2305586,23	Картометрический метод. 0.10	-
120	273975,95	2305597,26	Картометрический метод. 0.10	-
121	273980,29	2305610,29	Картометрический метод. 0.10	-
122	273987,97	2305620,73	Картометрический метод. 0.10	-
123	274000,12	2305625,67	Картометрический метод. 0.10	-
124	274013,92	2305624,93	Картометрический метод. 0.10	-
125	274046,64	2305620,32	Картометрический метод. 0.10	-

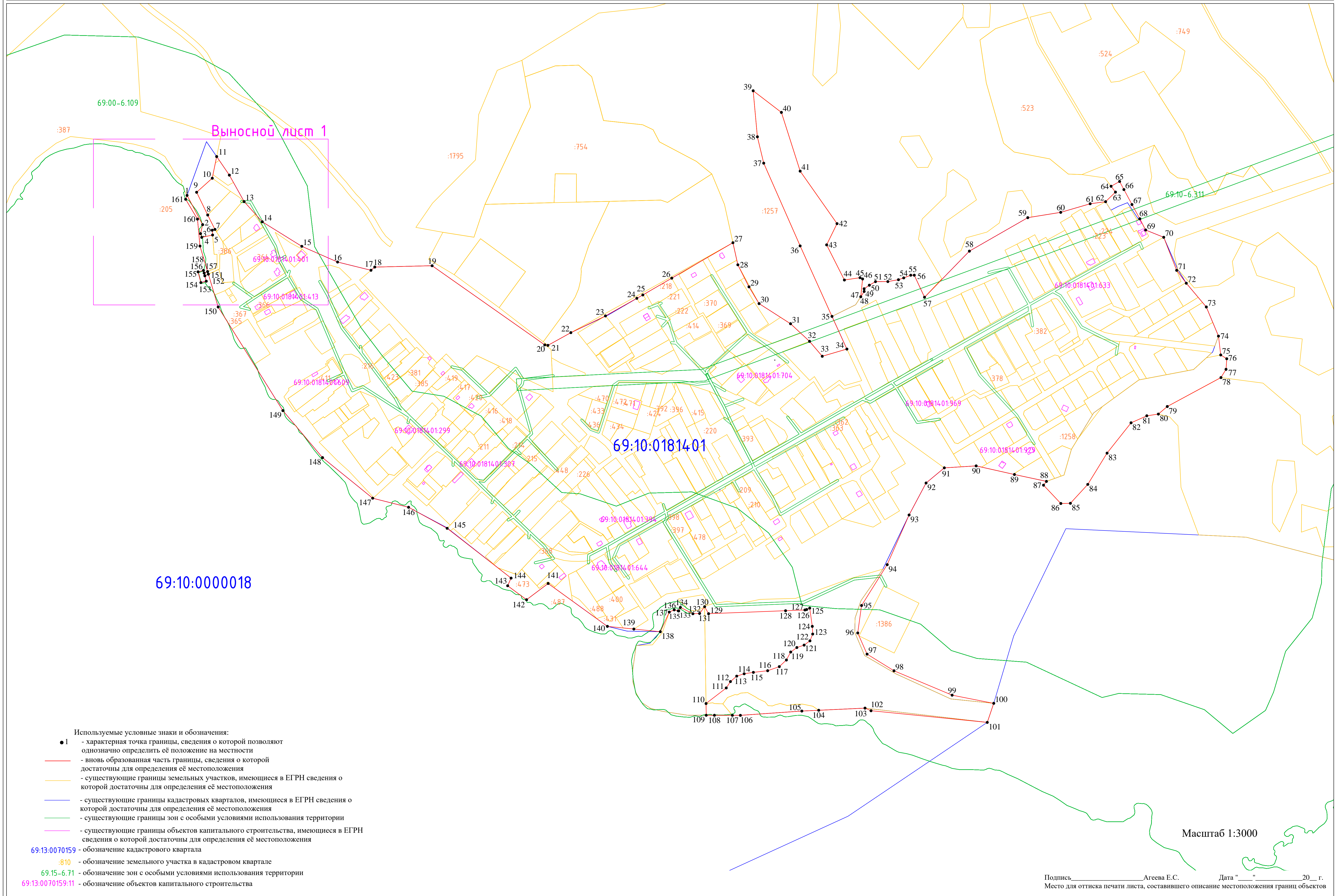
ОПИСАНИЕ МЕСТОПОЛОЖЕНИЯ ГРАНИЦ Границы населенного пункта д.Видогощи Каблуковского сельского поселения Калининского муниципального района Тверской области (наименование объекта)				
Сведения о местоположении границ объекта				
126	274044,10	2305614,87	Картометрический метод. 0.10	-
127	274043,33	2305611,80	Картометрический метод. 0.10	-
128	274041,97	2305577,07	Картометрический метод. 0.10	-
129	274036,60	2305439,02	Картометрический метод. 0.10	-
130	274049,22	2305431,91	Картометрический метод. 0.10	-
131	274037,06	2305422,85	Картометрический метод. 0.10	-
132	274036,60	2305410,87	Картометрический метод. 0.10	-
133	274047,97	2305388,45	Картометрический метод. 0.10	-
134	274041,55	2305385,38	Картометрический метод. 0.10	-
135	274041,74	2305384,60	Картометрический метод. 0.10	-
136	274043,55	2305377,37	Картометрический метод. 0.10	-
137	274039,57	2305368,54	Картометрический метод. 0.10	-
138	274004,32	2305352,43	Картометрический метод. 0.10	-
139	274009,13	2305304,99	Картометрический метод. 0.10	-
140	274013,94	2305257,56	Картометрический метод. 0.10	-
141	274090,85	2305151,35	Картометрический метод. 0.10	-
142	274061,65	2305112,64	Картометрический метод. 0.10	-
143	274086,78	2305078,75	Картометрический метод. 0.10	-
144	274100,47	2305084,89	Картометрический метод. 0.10	-
145	274189,84	2304970,26	Картометрический метод. 0.10	-
146	274227,58	2304901,07	Картометрический метод. 0.10	-
147	274243,83	2304836,74	Картометрический метод. 0.10	-
148	274316,64	2304746,80	Картометрический метод. 0.10	-
149	274400,99	2304675,73	Картометрический метод. 0.10	-
150	274586,86	2304559,73	Картометрический метод. 0.10	-
151	274645,78	2304542,14	Картометрический метод. 0.10	-
152	274642,85	2304535,81	Картометрический метод. 0.10	-
153	274633,14	2304538,35	Картометрический метод. 0.10	-
154	274630,61	2304528,68	Картометрический метод. 0.10	-
155	274649,96	2304523,62	Картометрический метод. 0.10	-
156	274652,49	2304533,29	Картометрический метод. 0.10	-
157	274647,70	2304534,55	Картометрический метод. 0.10	-
158	274650,44	2304540,74	Картометрический метод. 0.10	-
159	274696,17	2304527,08	Картометрический метод. 0.10	-
160	274744,57	2304522,61	Картометрический метод. 0.10	-
161	274780,12	2304501,37	Картометрический метод. 0.10	-
1	274787,12	2304503,90	Картометрический метод. 0.10	-
3. Сведения о характерных точках части (частей) границы объекта				
Обозначение характерных точек части границы	Координаты, м		Метод определения координат и средняя квадратическая погрешность положения характерной точки (Mt), м	Описание обозначения точки
	X	Y		
1	2	3	4	5
-	-	-	-	-
-	-	-	-	-

Карта (план)

границы населенного пункта дер. Видогощи Тверская область, Калининский район, Каблуковское сельское поселение

(наименование объекта землеустройства)

План границ объекта землеустройства



ОПИСАНИЕ МЕСТОПОЛОЖЕНИЯ ГРАНИЦ

**Границы населенного пункта Турбаза Лисицкий Бор Каблуковского сельского поселения Калининского
муниципального района Тверской области**

(наименование объекта местоположение границ, которого описано (далее - объект)

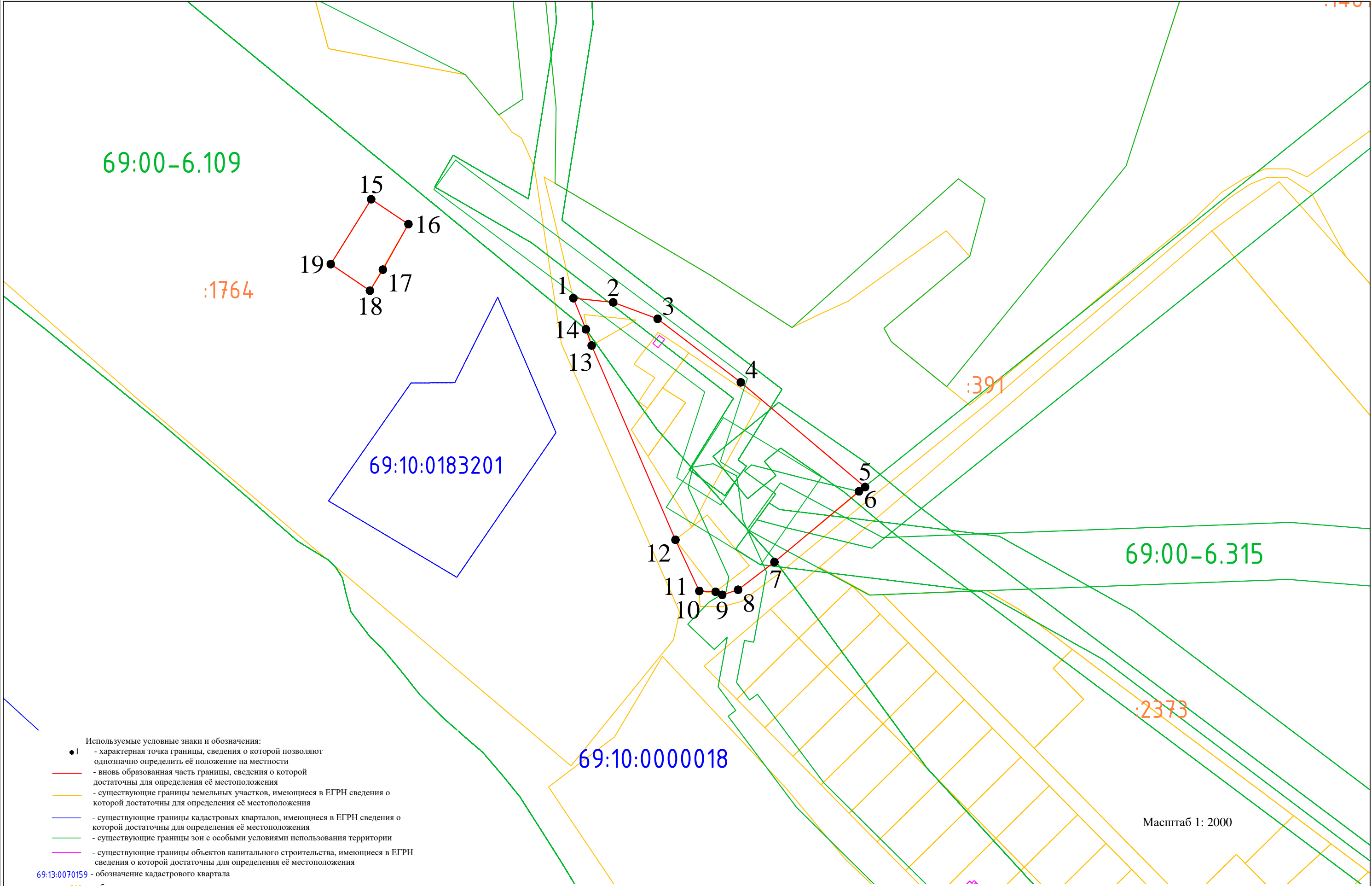
Сведения об объекте

N п/п	Характеристики объекта	Описание характеристик
1	2	3
1	Местоположение объекта	<i>Российская Федерация, Тверская область, р-н Калининский, нп Турбаза Лисицкий Бор</i>
2	Площадь объекта +/- величина погрешности определения площади (Р +/- Дельта Р)	<i>14019кв.м. ± 52кв.м.</i>
3	Иные характеристики	-

ОПИСАНИЕ МЕСТОПОЛОЖЕНИЯ ГРАНИЦ Границы населенного пункта Турбаза Лисицкий Бор Каблуковского сельского поселения Калининского муниципального района Тверской области (наименование объекта)				
Сведения о местоположении границ объекта				
1. Система координат МСК-69 зона 2 Тверская область				
2. Сведения о характерных точках границ объекта				
Обозначение характерных точек границ	Координаты, м		Метод определения координат и средняя квадратическая погрешность положения характерной точки (Mt), м	Описание обозначения точки
	X	Y		
1	2	3	4	5
ЗУ1				
1	283439,67	2302217,45	Картометрический метод. 0.10	-
2	283437,28	2302240,34	Картометрический метод. 0.10	-
3	283427,81	2302265,88	Картометрический метод. 0.10	-
4	283391,33	2302313,71	Картометрический метод. 0.10	-
5	283331,20	2302385,16	Картометрический метод. 0.10	-
6	283328,72	2302381,61	Картометрический метод. 0.10	-
7	283288,11	2302333,03	Картометрический метод. 0.10	-
8	283272,20	2302312,15	Картометрический метод. 0.10	-
9	283269,27	2302303,04	Картометрический метод. 0.10	-
10	283271,04	2302299,23	Картометрический метод. 0.10	-
11	283271,53	2302289,85	Картометрический метод. 0.10	-
12	283300,90	2302276,15	Картометрический метод. 0.10	-
13	283412,47	2302227,98	Картометрический метод. 0.10	-
14	283421,76	2302224,70	Картометрический метод. 0.10	-
1	283439,67	2302217,45	Картометрический метод. 0.10	-
ЗУ2				
15	283496,46	2302101,27	Картометрический метод. 0.10	-
16	283482,19	2302122,65	Картометрический метод. 0.10	-
17	283456,05	2302107,96	Картометрический метод. 0.10	-
18	283443,96	2302100,52	Картометрический метод. 0.10	-
19	283459,24	2302078,02	Картометрический метод. 0.10	-
15	283496,46	2302101,27	Картометрический метод. 0.10	-
3. Сведения о характерных точках части (частей) границы объекта				
Обозначение характерных точек части границы	Координаты, м		Метод определения координат и средняя квадратическая погрешность положения характерной точки (Mt), м	Описание обозначения точки
	X	Y		
1	2	3	4	5
-	-	-	-	-

Карта (план)
границы населенного пункта дер. Турбаза «Лисицкий Бор» Тверская область, Калининский район, Каблуковское сельское поселение
(наименование объекта землеустройства)

План границ объекта землеустройства



- Используемые условные знаки и обозначения:
- 1 - характерная точка границы, сведения о которой позволяют однозначно определить её положение на местности
 - (red) - вновь образованная часть границы, сведения о которой достаточны для определения её местоположения
 - (yellow) - существующие границы земельных участков, имеющиеся в ЕГРН сведения о которой достаточны для определения её местоположения
 - (blue) - существующие границы кадастровых кварталов, имеющиеся в ЕГРН сведения о которой достаточны для определения её местоположения
 - (green) - существующие границы зон с особыми условиями использования территории
 - (pink) - существующие границы объектов капитального строительства, имеющиеся в ЕГРН сведения о которой достаточны для определения её местоположения
 - 69:13:0070159 - обозначение кадастрового квартала
 - :810 - обозначение земельного участка в кадастровом квартале
 - 69.15-6.71 - обозначение зон с особыми условиями использования территории
 - 69:13:0070159:11 - обозначение объектов капитального строительства

Масштаб 1: 2000

Подпись _____ Агеева Е.С. Дата " ____ " _____ 20__ г.
Место для оттиска печати листа, составившего описание местоположения границ объектов

ОПИСАНИЕ МЕСТОПОЛОЖЕНИЯ ГРАНИЦ

**Границы населенного пункта д.Сергеевка Каблуковского сельского поселения Калининского
муниципального района Тверской области**

(наименование объекта местоположение границ, которого описано (далее - объект)

Сведения об объекте

N п/п	Характеристики объекта	Описание характеристик
1	2	3
1	Местоположение объекта	<i>Российская Федерация, Тверская область, р-н Калининский, д Сергеевка</i>
2	Площадь объекта +/- величина погрешности определения площади (Р +/- Дельта Р)	<i>302999кв.м. ± 193кв.м.</i>
3	Иные характеристики	-

ОПИСАНИЕ МЕСТОПОЛОЖЕНИЯ ГРАНИЦ Границы населенного пункта д.Сергеевка Каблуковского сельского поселения Калининского муниципального района Тверской области (наименование объекта)				
Сведения о местоположении границ объекта				
1. Система координат МСК-69 зона 2 Тверская область				
2. Сведения о характерных точках границ объекта				
Обозначение характерных точек границ	Координаты, м		Метод определения координат и средняя квадратическая погрешность положения характерной точки (Mt), м	Описание обозначения точки
	X	Y		
1	2	3	4	5
1	281927,54	2305009,27	Картометрический метод. 0.10	-
2	281945,94	2305025,22	Картометрический метод. 0.10	-
3	281960,61	2305037,74	Картометрический метод. 0.10	-
4	281980,40	2305075,11	Картометрический метод. 0.10	-
5	281969,29	2305083,04	Картометрический метод. 0.10	-
6	281944,37	2305088,20	Картометрический метод. 0.10	-
7	281935,82	2305113,24	Картометрический метод. 0.10	-
8	281922,09	2305112,09	Картометрический метод. 0.10	-
9	281781,29	2305051,93	Картометрический метод. 0.10	-
10	281772,40	2305111,87	Картометрический метод. 0.10	-
11	281777,42	2305160,23	Картометрический метод. 0.10	-
12	281779,94	2305208,61	Картометрический метод. 0.10	-
13	281920,45	2305233,25	Картометрический метод. 0.10	-
14	281926,78	2305245,70	Картометрический метод. 0.10	-
15	281986,66	2305246,54	Картометрический метод. 0.10	-
16	282017,56	2305246,82	Картометрический метод. 0.10	-
17	281987,48	2305435,67	Картометрический метод. 0.10	-
18	281943,85	2305550,42	Картометрический метод. 0.10	-
19	281926,16	2305544,25	Картометрический метод. 0.10	-
20	281868,95	2305528,54	Картометрический метод. 0.10	-
21	281849,72	2305521,47	Картометрический метод. 0.10	-
22	281817,41	2305491,17	Картометрический метод. 0.10	-
23	281816,78	2305491,94	Картометрический метод. 0.10	-
24	281849,28	2305522,37	Картометрический метод. 0.10	-
25	281868,66	2305529,50	Картометрический метод. 0.10	-
26	281925,85	2305545,20	Картометрический метод. 0.10	-
27	281943,60	2305551,40	Картометрический метод. 0.10	-
28	281933,82	2305574,86	Картометрический метод. 0.10	-
29	282090,31	2305672,73	Картометрический метод. 0.10	-
30	282139,23	2305694,85	Картометрический метод. 0.10	-
31	282201,89	2305721,18	Картометрический метод. 0.10	-
32	282240,91	2305767,62	Картометрический метод. 0.10	-
33	282154,99	2305829,56	Картометрический метод. 0.10	-
34	282123,13	2305781,38	Картометрический метод. 0.10	-
35	282041,09	2305692,34	Картометрический метод. 0.10	-
36	281950,23	2305617,84	Картометрический метод. 0.10	-
37	281924,03	2305598,32	Картометрический метод. 0.10	-

ОПИСАНИЕ МЕСТОПОЛОЖЕНИЯ ГРАНИЦ Границы населенного пункта д.Сергеевка Каблуковского сельского поселения Калининского муниципального района Тверской области (наименование объекта)				
Сведения о местоположении границ объекта				
38	281867,86	2305556,47	Картометрический метод. 0.10	-
39	281800,98	2305496,00	Картометрический метод. 0.10	-
40	281775,53	2305453,62	Картометрический метод. 0.10	-
41	281778,66	2305394,58	Картометрический метод. 0.10	-
42	281765,86	2305400,22	Картометрический метод. 0.10	-
43	281762,95	2305429,23	Картометрический метод. 0.10	-
44	281755,44	2305433,53	Картометрический метод. 0.10	-
45	281742,40	2305410,44	Картометрический метод. 0.10	-
46	281717,73	2305359,89	Картометрический метод. 0.10	-
47	281680,48	2305276,95	Картометрический метод. 0.10	-
48	281652,38	2305225,60	Картометрический метод. 0.10	-
49	281626,99	2305178,24	Картометрический метод. 0.10	-
50	281602,41	2305115,17	Картометрический метод. 0.10	-
51	281585,41	2305047,45	Картометрический метод. 0.10	-
52	281573,48	2305004,25	Картометрический метод. 0.10	-
53	281565,27	2304979,32	Картометрический метод. 0.10	-
54	281558,85	2304955,74	Картометрический метод. 0.10	-
55	281557,36	2304933,82	Картометрический метод. 0.10	-
56	281558,12	2304912,29	Картометрический метод. 0.10	-
57	281562,46	2304888,90	Картометрический метод. 0.10	-
58	281561,02	2304874,14	Картометрический метод. 0.10	-
59	281551,37	2304835,83	Картометрический метод. 0.10	-
60	281536,50	2304818,69	Картометрический метод. 0.10	-
61	281531,47	2304806,26	Картометрический метод. 0.10	-
62	281531,84	2304792,79	Картометрический метод. 0.10	-
63	281545,52	2304760,22	Картометрический метод. 0.10	-
64	281549,45	2304744,46	Картометрический метод. 0.10	-
65	281549,23	2304709,52	Картометрический метод. 0.10	-
66	281541,36	2304668,92	Картометрический метод. 0.10	-
67	281542,24	2304638,97	Картометрический метод. 0.10	-
68	281542,46	2304629,92	Картометрический метод. 0.10	-
69	281547,15	2304592,62	Картометрический метод. 0.10	-
70	281545,86	2304571,94	Картометрический метод. 0.10	-
71	281544,66	2304554,14	Картометрический метод. 0.10	-
72	281543,15	2304527,28	Картометрический метод. 0.10	-
73	281538,75	2304499,61	Картометрический метод. 0.10	-
74	281596,46	2304487,79	Картометрический метод. 0.10	-
75	281602,67	2304488,09	Картометрический метод. 0.10	-
76	281639,00	2304489,28	Картометрический метод. 0.10	-
77	281672,62	2304493,00	Картометрический метод. 0.10	-
78	281690,21	2304489,85	Картометрический метод. 0.10	-
79	281692,02	2304468,34	Картометрический метод. 0.10	-
80	281706,15	2304440,04	Картометрический метод. 0.10	-
81	281732,14	2304437,50	Картометрический метод. 0.10	-

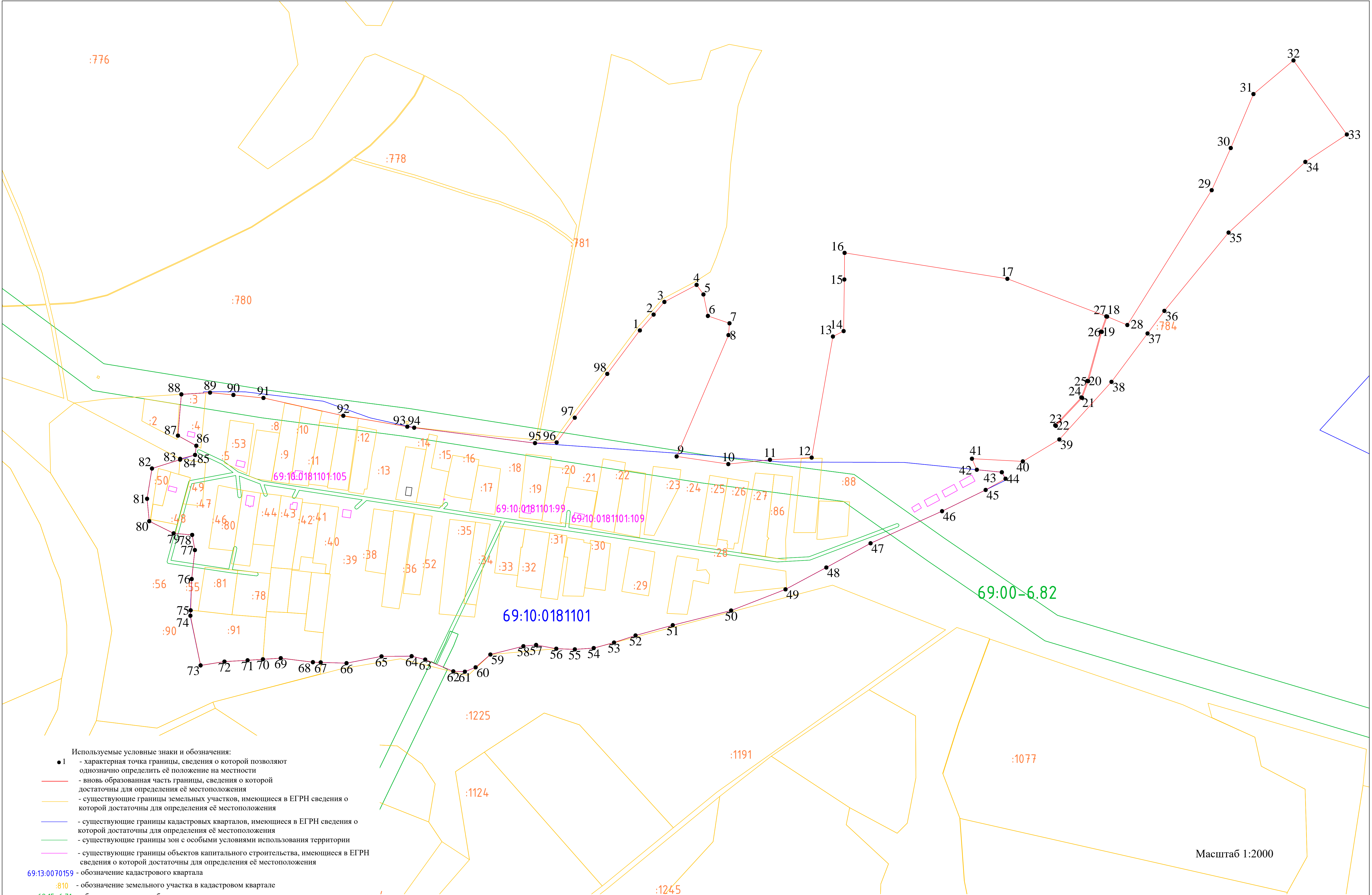
82	281767,29	2304443,22	Картометрический метод. 0.10	-
83	281777,57	2304475,80	Картометрический метод. 0.10	-
84	281778,49	2304475,89	Картометрический метод. 0.10	-
85	281783,04	2304493,19	Картометрический метод. 0.10	-
86	281793,68	2304494,63	Картометрический метод. 0.10	-
87	281805,46	2304473,32	Картометрический метод. 0.10	-
88	281853,34	2304477,31	Картометрический метод. 0.10	-
89	281855,39	2304510,58	Картометрический метод. 0.10	-
90	281852,66	2304537,68	Картометрический метод. 0.10	-
91	281849,15	2304572,56	Картометрический метод. 0.10	-
92	281828,52	2304665,20	Картометрический метод. 0.10	-
93	281815,84	2304739,45	Картометрический метод. 0.10	-
94	281814,65	2304747,43	Картометрический метод. 0.10	-
95	281796,75	2304887,63	Картометрический метод. 0.10	-
96	281797,55	2304912,72	Картометрический метод. 0.10	-
97	281826,23	2304933,74	Картометрический метод. 0.10	-
98	281877,10	2304971,45	Картометрический метод. 0.10	-
1	281927,54	2305009,27	Картометрический метод. 0.10	-
3. Сведения о характерных точках части (частей) границы объекта				
Обозначение характерных точек части границы	Координаты, м		Метод определения координат и средняя квадратическая погрешность положения характерной точки (Mt), м	Описание обозначения точки
	X	Y		
1	2	3	4	5
-	-		-	-

Карта (план)

границы населенного пункта дер. Сергеевка Тверская область, Калининский район, Кабдуковское сельское поселение

(наименование объекта землеустройства)

План границ объекта землеустройства



ОПИСАНИЕ МЕСТОПОЛОЖЕНИЯ ГРАНИЦ

**Границы населенного пункта д.Судимирика Каблуковского сельского поселения Калининского
муниципального района Тверской области**

(наименование объекта местоположение границ, которого описано (далее - объект)

Сведения об объекте

N п/п	Характеристики объекта	Описание характеристик
1	2	3
1	Местоположение объекта	<i>Российская Федерация, Тверская область, р-н Калининский, д Судимирика</i>
2	Площадь объекта +/- величина погрешности определения площади (Р +/- Дельта Р)	<i>1267057кв.м. ± 394кв.м.</i>
3	Иные характеристики	-

ОПИСАНИЕ МЕСТОПОЛОЖЕНИЯ ГРАНИЦ Границы населенного пункта д.Судимирика Каблуковского сельского поселения Калининского муниципального района Тверской области (наименование объекта)				
Сведения о местоположении границ объекта				
1. Система координат МСК-69 зона 2 Тверская область				
2. Сведения о характерных точках границ объекта				
Обозначение характерных точек границ	Координаты, м		Метод определения координат и средняя квадратическая погрешность положения характерной точки (Mt), м	Описание обозначения точки
	X	Y		
1	2	3	4	5
1	279778,50	2303399,33	Картометрический метод. 0.10	-
2	279836,35	2303446,33	Картометрический метод. 0.10	-
3	279859,30	2303464,93	Картометрический метод. 0.10	-
4	279882,20	2303483,53	Картометрический метод. 0.10	-
5	279911,25	2303501,48	Картометрический метод. 0.10	-
6	279981,00	2303544,63	Картометрический метод. 0.10	-
7	279988,05	2303547,98	Картометрический метод. 0.10	-
8	279997,70	2303528,23	Картометрический метод. 0.10	-
9	280020,30	2303540,58	Картометрический метод. 0.10	-
10	280058,55	2303561,38	Картометрический метод. 0.10	-
11	280072,85	2303569,18	Картометрический метод. 0.10	-
12	280065,30	2303584,48	Картометрический метод. 0.10	-
13	280077,90	2303590,43	Картометрический метод. 0.10	-
14	280137,45	2303618,58	Картометрический метод. 0.10	-
15	280156,45	2303627,58	Картометрический метод. 0.10	-
16	280243,70	2303668,88	Картометрический метод. 0.10	-
17	280366,85	2303733,83	Картометрический метод. 0.10	-
18	280375,00	2303719,93	Картометрический метод. 0.10	-
19	280388,60	2303697,23	Картометрический метод. 0.10	-
20	280407,70	2303708,83	Картометрический метод. 0.10	-
21	280386,90	2303744,38	Картометрический метод. 0.10	-
22	280402,60	2303752,68	Картометрический метод. 0.10	-
23	280442,40	2303773,63	Картометрический метод. 0.10	-
24	280465,55	2303785,83	Картометрический метод. 0.10	-
25	280496,10	2303801,88	Картометрический метод. 0.10	-
26	280569,85	2303839,03	Картометрический метод. 0.10	-
27	280582,15	2303845,23	Картометрический метод. 0.10	-
28	280608,30	2303858,43	Картометрический метод. 0.10	-
29	280629,60	2303881,68	Картометрический метод. 0.10	-
30	280664,55	2303919,63	Картометрический метод. 0.10	-
31	280701,60	2303960,23	Картометрический метод. 0.10	-
32	280742,00	2303997,83	Картометрический метод. 0.10	-
33	280757,50	2304012,23	Картометрический метод. 0.10	-
34	280761,35	2304013,83	Картометрический метод. 0.10	-
35	280828,40	2304042,18	Картометрический метод. 0.10	-
36	280900,60	2304043,48	Картометрический метод. 0.10	-
37	280949,10	2304042,03	Картометрический метод. 0.10	-

ОПИСАНИЕ МЕСТОПОЛОЖЕНИЯ ГРАНИЦ Границы населенного пункта д.Судимирика Каблуковского сельского поселения Калининского муниципального района Тверской области (наименование объекта)				
Сведения о местоположении границ объекта				
38	280950,20	2304094,43	Картометрический метод. 0.10	-
39	280950,25	2304097,58	Картометрический метод. 0.10	-
40	280951,20	2304100,48	Картометрический метод. 0.10	-
41	280957,30	2304136,93	Картометрический метод. 0.10	-
42	280962,35	2304134,18	Картометрический метод. 0.10	-
43	280967,20	2304148,78	Картометрический метод. 0.10	-
44	280988,95	2304198,28	Картометрический метод. 0.10	-
45	280956,30	2304179,98	Картометрический метод. 0.10	-
46	280935,65	2304178,83	Картометрический метод. 0.10	-
47	280919,90	2304196,68	Картометрический метод. 0.10	-
48	280893,95	2304232,18	Картометрический метод. 0.10	-
49	280803,75	2304273,88	Картометрический метод. 0.10	-
50	280725,30	2304289,98	Картометрический метод. 0.10	-
51	280662,50	2304273,13	Картометрический метод. 0.10	-
52	280576,35	2304209,18	Картометрический метод. 0.10	-
53	280475,15	2304137,68	Картометрический метод. 0.10	-
54	280408,20	2304089,98	Картометрический метод. 0.10	-
55	280326,15	2304042,63	Картометрический метод. 0.10	-
56	280253,11	2304014,10	Картометрический метод. 0.10	-
57	280010,59	2304397,25	Картометрический метод. 0.10	-
58	279994,59	2304382,69	Картометрический метод. 0.10	-
59	279992,85	2304385,63	Картометрический метод. 0.10	-
60	279985,05	2304378,88	Картометрический метод. 0.10	-
61	279712,45	2304126,33	Картометрический метод. 0.10	-
62	279929,50	2303870,38	Картометрический метод. 0.10	-
63	279947,20	2303849,98	Картометрический метод. 0.10	-
64	279932,55	2303842,83	Картометрический метод. 0.10	-
65	279880,15	2303814,53	Картометрический метод. 0.10	-
66	279696,80	2303718,93	Картометрический метод. 0.10	-
67	279602,45	2303664,33	Картометрический метод. 0.10	-
68	279595,30	2303649,98	Картометрический метод. 0.10	-
69	279583,01	2303638,11	Картометрический метод. 0.10	-
70	279578,18	2303637,06	Картометрический метод. 0.10	-
71	279556,14	2303617,03	Картометрический метод. 0.10	-
72	279536,96	2303598,71	Картометрический метод. 0.10	-
73	279519,21	2303580,97	Картометрический метод. 0.10	-
74	279498,42	2303563,20	Картометрический метод. 0.10	-
75	279482,50	2303549,44	Картометрический метод. 0.10	-
76	279459,29	2303528,54	Картометрический метод. 0.10	-
77	279454,85	2303524,49	Картометрический метод. 0.10	-
78	279529,49	2303423,43	Картометрический метод. 0.10	-
79	279504,51	2303450,98	Картометрический метод. 0.10	-
80	279478,76	2303470,18	Картометрический метод. 0.10	-
81	279467,51	2303474,62	Картометрический метод. 0.10	-

ОПИСАНИЕ МЕСТОПОЛОЖЕНИЯ ГРАНИЦ Границы населенного пункта д.Судимирика Каблуковского сельского поселения Калининского муниципального района Тверской области (наименование объекта)				
Сведения о местоположении границ объекта				
82	279433,69	2303482,20	Картометрический метод. 0.10	-
83	279423,13	2303482,01	Картометрический метод. 0.10	-
84	279398,55	2303479,32	Картометрический метод. 0.10	-
85	279365,49	2303470,49	Картометрический метод. 0.10	-
86	279356,58	2303469,08	Картометрический метод. 0.10	-
87	279343,98	2303461,93	Картометрический метод. 0.10	-
88	279341,09	2303466,63	Картометрический метод. 0.10	-
89	279257,99	2303453,49	Картометрический метод. 0.10	-
90	279224,10	2303446,03	Картометрический метод. 0.10	-
91	279162,86	2303421,75	Картометрический метод. 0.10	-
92	279102,79	2303400,23	Картометрический метод. 0.10	-
93	279029,27	2303383,69	Картометрический метод. 0.10	-
94	278933,25	2303347,83	Картометрический метод. 0.10	-
95	278902,59	2303334,08	Картометрический метод. 0.10	-
96	278881,41	2303322,10	Картометрический метод. 0.10	-
97	278862,21	2303354,62	Картометрический метод. 0.10	-
98	278822,16	2303334,09	Картометрический метод. 0.10	-
99	278772,80	2303430,48	Картометрический метод. 0.10	-
100	278687,98	2303402,39	Картометрический метод. 0.10	-
101	278741,06	2303227,00	Картометрический метод. 0.10	-
102	278664,06	2303166,02	Картометрический метод. 0.10	-
103	278645,97	2303155,50	Картометрический метод. 0.10	-
104	278618,70	2303143,58	Картометрический метод. 0.10	-
105	278609,60	2303140,53	Картометрический метод. 0.10	-
106	278555,90	2303129,48	Картометрический метод. 0.10	-
107	278531,05	2303127,33	Картометрический метод. 0.10	-
108	278479,71	2303124,94	Картометрический метод. 0.10	-
109	278382,03	2303114,46	Картометрический метод. 0.10	-
110	278375,80	2303093,59	Картометрический метод. 0.10	-
111	278397,65	2302892,73	Картометрический метод. 0.10	-
112	278417,70	2302746,03	Картометрический метод. 0.10	-
113	278433,20	2302640,53	Картометрический метод. 0.10	-
114	278442,80	2302620,78	Картометрический метод. 0.10	-
115	278402,48	2302600,36	Картометрический метод. 0.10	-
116	278449,74	2302526,44	Картометрический метод. 0.10	-
117	278474,05	2302494,98	Картометрический метод. 0.10	-
118	278488,51	2302478,83	Картометрический метод. 0.10	-
119	278529,12	2302504,32	Картометрический метод. 0.10	-
120	278557,20	2302491,26	Картометрический метод. 0.10	-
121	278633,16	2302535,18	Картометрический метод. 0.10	-
122	278665,85	2302547,28	Картометрический метод. 0.10	-
123	278711,34	2302574,87	Картометрический метод. 0.10	-
124	278780,19	2302612,22	Картометрический метод. 0.10	-
125	278856,45	2302654,36	Картометрический метод. 0.10	-

ОПИСАНИЕ МЕСТОПОЛОЖЕНИЯ ГРАНИЦ Границы населенного пункта д.Судимирика Каблуковского сельского поселения Калининского муниципального района Тверской области (наименование объекта)				
Сведения о местоположении границ объекта				
126	278920,22	2302701,13	Картометрический метод. 0.10	-
127	278948,75	2302714,78	Картометрический метод. 0.10	-
128	279011,36	2302756,61	Картометрический метод. 0.10	-
129	279066,24	2302798,12	Картометрический метод. 0.10	-
130	279120,51	2302841,57	Картометрический метод. 0.10	-
131	279168,95	2302879,68	Картометрический метод. 0.10	-
132	279208,05	2302909,68	Картометрический метод. 0.10	-
133	279321,10	2303002,88	Картометрический метод. 0.10	-
134	279384,80	2303063,18	Картометрический метод. 0.10	-
135	279473,11	2303156,34	Картометрический метод. 0.10	-
136	279513,71	2303194,26	Картометрический метод. 0.10	-
137	279503,10	2303204,82	Картометрический метод. 0.10	-
138	279528,26	2303228,96	Картометрический метод. 0.10	-
139	279550,71	2303246,88	Картометрический метод. 0.10	-
140	279620,51	2303302,57	Картометрический метод. 0.10	-
141	279628,45	2303309,43	Картометрический метод. 0.10	-
142	279651,17	2303329,12	Картометрический метод. 0.10	-
143	279655,20	2303332,58	Картометрический метод. 0.10	-
144	279664,12	2303338,96	Картометрический метод. 0.10	-
145	279674,78	2303346,56	Картометрический метод. 0.10	-
146	279756,07	2303404,51	Картометрический метод. 0.10	-
147	279734,51	2303442,72	Картометрический метод. 0.10	-
148	279737,60	2303445,63	Картометрический метод. 0.10	-
1	279778,50	2303399,33	Картометрический метод. 0.10	-
38	280950,20	2304094,43	Картометрический метод. 0.10	-
39	280950,25	2304097,58	Картометрический метод. 0.10	-
40	280951,20	2304100,48	Картометрический метод. 0.10	-
41	280957,30	2304136,93	Картометрический метод. 0.10	-
42	280962,35	2304134,18	Картометрический метод. 0.10	-
43	280967,20	2304148,78	Картометрический метод. 0.10	-
44	280988,95	2304198,28	Картометрический метод. 0.10	-
45	280956,30	2304179,98	Картометрический метод. 0.10	-
46	280935,65	2304178,83	Картометрический метод. 0.10	-
47	280919,90	2304196,68	Картометрический метод. 0.10	-
48	280893,95	2304232,18	Картометрический метод. 0.10	-
49	280803,75	2304273,88	Картометрический метод. 0.10	-
50	280725,30	2304289,98	Картометрический метод. 0.10	-
51	280662,50	2304273,13	Картометрический метод. 0.10	-
52	280576,35	2304209,18	Картометрический метод. 0.10	-
53	280475,15	2304137,68	Картометрический метод. 0.10	-
54	280408,20	2304089,98	Картометрический метод. 0.10	-
55	280326,15	2304042,63	Картометрический метод. 0.10	-
56	280253,11	2304014,10	Картометрический метод. 0.10	-
57	280010,59	2304397,25	Картометрический метод. 0.10	-

ОПИСАНИЕ МЕСТОПОЛОЖЕНИЯ ГРАНИЦ Границы населенного пункта д.Судимирика Каблуковского сельского поселения Калининского муниципального района Тверской области (наименование объекта)				
Сведения о местоположении границ объекта				
58	279994,59	2304382,69	Картометрический метод. 0.10	-
59	279992,85	2304385,63	Картометрический метод. 0.10	-
60	279985,05	2304378,88	Картометрический метод. 0.10	-
61	279712,45	2304126,33	Картометрический метод. 0.10	-
62	279929,50	2303870,38	Картометрический метод. 0.10	-
63	279947,20	2303849,98	Картометрический метод. 0.10	-
64	279932,55	2303842,83	Картометрический метод. 0.10	-
65	279880,15	2303814,53	Картометрический метод. 0.10	-
66	279696,80	2303718,93	Картометрический метод. 0.10	-
67	279602,45	2303664,33	Картометрический метод. 0.10	-
68	279595,30	2303649,98	Картометрический метод. 0.10	-
69	279583,01	2303638,11	Картометрический метод. 0.10	-
70	279578,18	2303637,06	Картометрический метод. 0.10	-
71	279556,14	2303617,03	Картометрический метод. 0.10	-
72	279536,96	2303598,71	Картометрический метод. 0.10	-
73	279519,21	2303580,97	Картометрический метод. 0.10	-
74	279498,42	2303563,20	Картометрический метод. 0.10	-
75	279482,50	2303549,44	Картометрический метод. 0.10	-
76	279459,29	2303528,54	Картометрический метод. 0.10	-
77	279454,85	2303524,49	Картометрический метод. 0.10	-
78	279529,49	2303423,43	Картометрический метод. 0.10	-
79	279504,51	2303450,98	Картометрический метод. 0.10	-
80	279478,76	2303470,18	Картометрический метод. 0.10	-
81	279467,51	2303474,62	Картометрический метод. 0.10	-
82	279433,69	2303482,20	Картометрический метод. 0.10	-
83	279423,13	2303482,01	Картометрический метод. 0.10	-
84	279398,55	2303479,32	Картометрический метод. 0.10	-
85	279365,49	2303470,49	Картометрический метод. 0.10	-
86	279356,58	2303469,08	Картометрический метод. 0.10	-
87	279343,98	2303461,93	Картометрический метод. 0.10	-
88	279341,09	2303466,63	Картометрический метод. 0.10	-
89	279257,99	2303453,49	Картометрический метод. 0.10	-
90	279224,10	2303446,03	Картометрический метод. 0.10	-
91	279162,86	2303421,75	Картометрический метод. 0.10	-
92	279102,79	2303400,23	Картометрический метод. 0.10	-
93	279029,27	2303383,69	Картометрический метод. 0.10	-
94	278933,25	2303347,83	Картометрический метод. 0.10	-
95	278902,59	2303334,08	Картометрический метод. 0.10	-
96	278881,41	2303322,10	Картометрический метод. 0.10	-
97	278862,21	2303354,62	Картометрический метод. 0.10	-
98	278822,16	2303334,09	Картометрический метод. 0.10	-
99	278772,80	2303430,48	Картометрический метод. 0.10	-
100	278687,98	2303402,39	Картометрический метод. 0.10	-
101	278741,06	2303227,00	Картометрический метод. 0.10	-

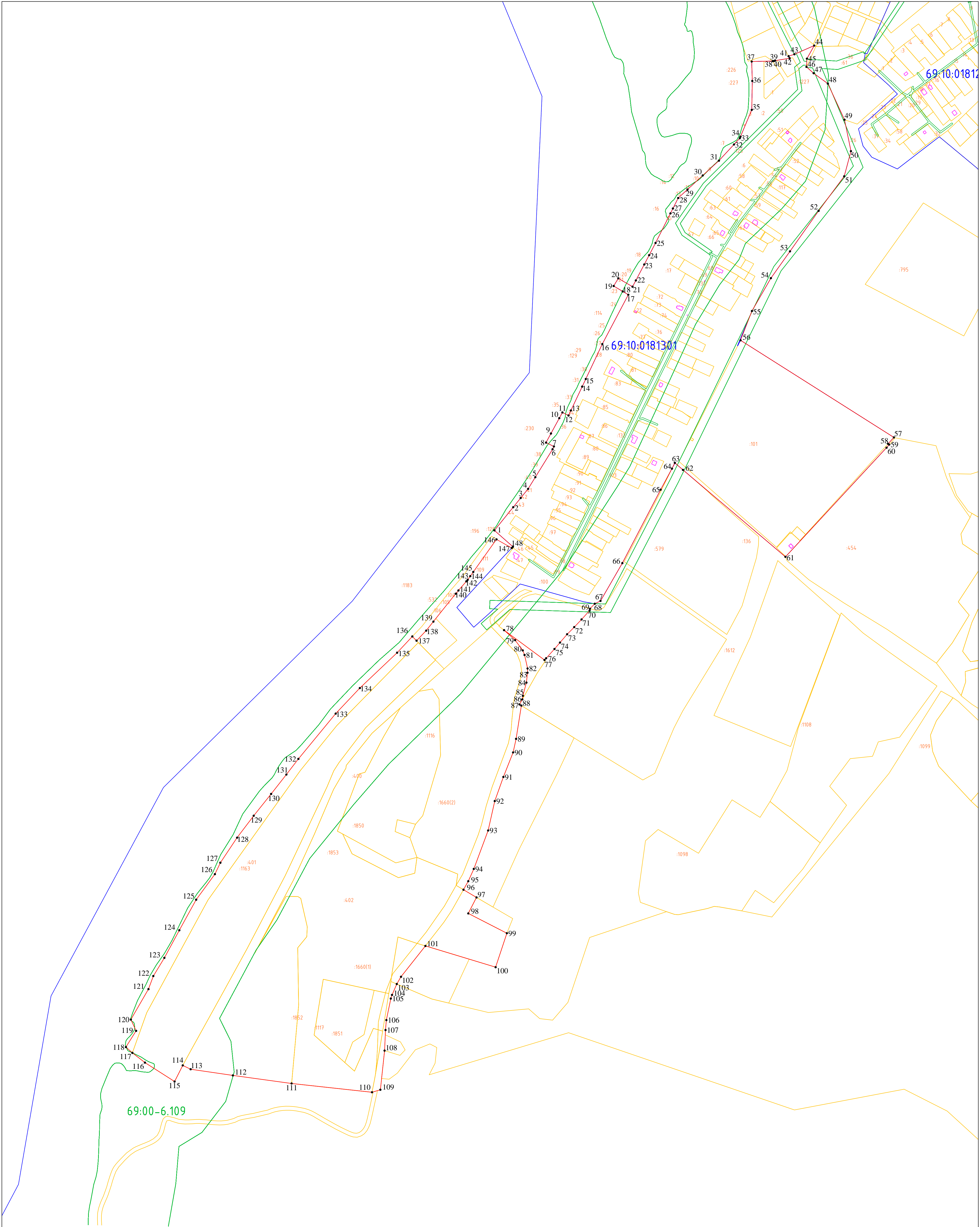
ОПИСАНИЕ МЕСТОПОЛОЖЕНИЯ ГРАНИЦ Границы населенного пункта д.Судимирика Каблуковского сельского поселения Калининского муниципального района Тверской области (наименование объекта)				
Сведения о местоположении границ объекта				
102	278664,06	2303166,02	Картометрический метод. 0.10	-
103	278645,97	2303155,50	Картометрический метод. 0.10	-
104	278618,70	2303143,58	Картометрический метод. 0.10	-
105	278609,60	2303140,53	Картометрический метод. 0.10	-
106	278555,90	2303129,48	Картометрический метод. 0.10	-
107	278531,05	2303127,33	Картометрический метод. 0.10	-
108	278479,71	2303124,94	Картометрический метод. 0.10	-
109	278382,03	2303114,46	Картометрический метод. 0.10	-
110	278375,80	2303093,59	Картометрический метод. 0.10	-
111	278397,65	2302892,73	Картометрический метод. 0.10	-
112	278417,70	2302746,03	Картометрический метод. 0.10	-
113	278433,20	2302640,53	Картометрический метод. 0.10	-
114	278442,80	2302620,78	Картометрический метод. 0.10	-
115	278402,48	2302600,36	Картометрический метод. 0.10	-
116	278449,74	2302526,44	Картометрический метод. 0.10	-
117	278474,05	2302494,98	Картометрический метод. 0.10	-
118	278488,51	2302478,83	Картометрический метод. 0.10	-
119	278529,12	2302504,32	Картометрический метод. 0.10	-
120	278557,20	2302491,26	Картометрический метод. 0.10	-
121	278633,16	2302535,18	Картометрический метод. 0.10	-
122	278665,85	2302547,28	Картометрический метод. 0.10	-
123	278711,34	2302574,87	Картометрический метод. 0.10	-
124	278780,19	2302612,22	Картометрический метод. 0.10	-
125	278856,45	2302654,36	Картометрический метод. 0.10	-
126	278920,22	2302701,13	Картометрический метод. 0.10	-
127	278948,75	2302714,78	Картометрический метод. 0.10	-
128	279011,36	2302756,61	Картометрический метод. 0.10	-
129	279066,24	2302798,12	Картометрический метод. 0.10	-
130	279120,51	2302841,57	Картометрический метод. 0.10	-
131	279168,95	2302879,68	Картометрический метод. 0.10	-
132	279208,05	2302909,68	Картометрический метод. 0.10	-
133	279321,10	2303002,88	Картометрический метод. 0.10	-
134	279384,80	2303063,18	Картометрический метод. 0.10	-
135	279473,11	2303156,34	Картометрический метод. 0.10	-
136	279513,71	2303194,26	Картометрический метод. 0.10	-
137	279503,10	2303204,82	Картометрический метод. 0.10	-
138	279528,26	2303228,96	Картометрический метод. 0.10	-
139	279550,71	2303246,88	Картометрический метод. 0.10	-
140	279620,51	2303302,57	Картометрический метод. 0.10	-
141	279628,45	2303309,43	Картометрический метод. 0.10	-
142	279651,17	2303329,12	Картометрический метод. 0.10	-
143	279655,20	2303332,58	Картометрический метод. 0.10	-
144	279664,12	2303338,96	Картометрический метод. 0.10	-
145	279674,78	2303346,56	Картометрический метод. 0.10	-

ОПИСАНИЕ МЕСТОПОЛОЖЕНИЯ ГРАНИЦ				
Границы населенного пункта д.Судимирика Каблуковского сельского поселения Калининского муниципального района Тверской области (наименование объекта)				
Сведения о местоположении границ объекта				
146	279756,07	2303404,51	Картометрический метод. 0.10	-
147	279734,51	2303442,72	Картометрический метод. 0.10	-
148	279737,60	2303445,63	Картометрический метод. 0.10	-
1	279778,50	2303399,33	Картометрический метод. 0.10	-
3. Сведения о характерных точках части (частей) границы объекта				
Обозначение характерных точек части границы	Координаты, м		Метод определения координат и средняя квадратическая погрешность положения характерной точки (Mt), м	Описание обозначения точки
	X	Y		
1	2	3	4	5
-	-	-	-	-

Карта (план)

границы населенного пункта дер. Судимирка Тверская область, Калининский район, Каблуковское сельское поселение
(наименование объекта землеустройства)

План границ объекта землеустройства



Масштаб 1: 4500

- Используемые условные знаки и обозначения:
- 1 - характерная точка границы, сведения о которой позволяют однозначно определить её положение на местности
 - - вновь образованная часть границы, сведения о которой достаточны для определения её местоположения
 - - существующие границы земельных участков, имеющиеся в ЕГРН сведения о которой достаточны для определения её местоположения
 - - существующие границы кадастровых кварталов, имеющиеся в ЕГРН сведения о которой достаточны для определения её местоположения
 - - существующие границы зон с особыми условиями использования территории
 - - существующие границы объектов капитального строительства, имеющиеся в ЕГРН сведения о которой достаточны для определения её местоположения
- 69:13:0070159 - обозначение кадастрового квартала
- :810 - обозначение земельного участка в кадастровом квартале
- 69:15-6.71 - обозначение зон с особыми условиями использования территории
- 69:13:0070159:11 - обозначение объектов капитального строительства

Подпись _____ Агеева Е.С. Дата " ____ " _____ 20__ г.
Место для оттиска печати листа, составившего описание местоположения границ объектов

ОПИСАНИЕ МЕСТОПОЛОЖЕНИЯ ГРАНИЦ

**Границы населенного пункта д.Юрьевское Каблуковского сельского поселения Калининского
муниципального района Тверской области**

(наименование объекта местоположение границ, которого описано (далее - объект))

Сведения об объекте

N п/п	Характеристики объекта	Описание характеристик
1	2	3
1	Местоположение объекта	<i>Российская Федерация, Тверская область, р-н Калининский, д.Юрьевское</i>
2	Площадь объекта +/- величина погрешности определения площади (Р +/- Дельта Р)	<i>1188796кв.м. ± 382кв.м.</i>
3	Иные характеристики	-

ОПИСАНИЕ МЕСТОПОЛОЖЕНИЯ ГРАНИЦ Границы населенного пункта д.Юрьевское Каблуковского сельского поселения Калининского муниципального района Тверской области (наименование объекта)				
Сведения о местоположении границ объекта				
1. Система координат МСК-69 зона 2 Тверская область				
2. Сведения о характерных точках границ объекта				
Обозначение характерных точек границ	Координаты, м		Метод определения координат и средняя квадратическая погрешность положения характерной точки (Mt), м	Описание обозначения точки
	X	Y		
1	2	3	4	5
1	283433,42	2297051,44	Картометрический метод. 0.10	-
2	283468,21	2297112,73	Картометрический метод. 0.10	-
3	283506,21	2297093,74	Картометрический метод. 0.10	-
4	283509,30	2297124,67	Картометрический метод. 0.10	-
5	283524,94	2297130,88	Картометрический метод. 0.10	-
6	283524,40	2297131,54	Картометрический метод. 0.10	-
7	283528,71	2297133,97	Картометрический метод. 0.10	-
8	283530,48	2297136,64	Картометрический метод. 0.10	-
9	283536,38	2297145,26	Картометрический метод. 0.10	-
10	283592,36	2297171,32	Картометрический метод. 0.10	-
11	283616,28	2297189,10	Картометрический метод. 0.10	-
12	283613,18	2297192,60	Картометрический метод. 0.10	-
13	283637,84	2297210,07	Картометрический метод. 0.10	-
14	283662,60	2297228,15	Картометрический метод. 0.10	-
15	283628,41	2297265,34	Картометрический метод. 0.10	-
16	283618,80	2297258,12	Картометрический метод. 0.10	-
17	283547,25	2297344,60	Картометрический метод. 0.10	-
18	283520,24	2297381,99	Картометрический метод. 0.10	-
19	283502,04	2297407,36	Картометрический метод. 0.10	-
20	283477,24	2297436,69	Картометрический метод. 0.10	-
21	283378,62	2297571,78	Картометрический метод. 0.10	-
22	283317,69	2297648,61	Картометрический метод. 0.10	-
23	283260,71	2297736,84	Картометрический метод. 0.10	-
24	283263,12	2297738,39	Картометрический метод. 0.10	-
25	283243,16	2297771,91	Картометрический метод. 0.10	-
26	283242,02	2297771,17	Картометрический метод. 0.10	-
27	283220,83	2297813,33	Картометрический метод. 0.10	-
28	283241,71	2297824,80	Картометрический метод. 0.10	-
29	283222,65	2297859,22	Картометрический метод. 0.10	-
30	283205,34	2297850,19	Картометрический метод. 0.10	-
31	283183,77	2297902,04	Картометрический метод. 0.10	-
32	283224,59	2297917,81	Картометрический метод. 0.10	-
33	283224,03	2297920,03	Картометрический метод. 0.10	-
34	283226,14	2297920,85	Картометрический метод. 0.10	-
35	283218,64	2297941,43	Картометрический метод. 0.10	-
36	283199,19	2298018,55	Картометрический метод. 0.10	-
37	283157,09	2298010,83	Картометрический метод. 0.10	-

ОПИСАНИЕ МЕСТОПОЛОЖЕНИЯ ГРАНИЦ Границы населенного пункта д.Юрьевское Каблуковского сельского поселения Калининского муниципального района Тверской области (наименование объекта)				
Сведения о местоположении границ объекта				
38	283152,59	2298010,74	Картометрический метод. 0.10	-
39	283148,07	2298035,12	Картометрический метод. 0.10	-
40	283136,17	2298030,74	Картометрический метод. 0.10	-
41	283135,91	2298039,35	Картометрический метод. 0.10	-
42	283140,00	2298053,27	Картометрический метод. 0.10	-
43	283338,77	2298132,25	Картометрический метод. 0.10	-
44	283424,56	2297973,12	Картометрический метод. 0.10	-
45	283474,96	2297974,38	Картометрический метод. 0.10	-
46	283565,55	2297980,69	Картометрический метод. 0.10	-
47	283652,74	2297986,77	Картометрический метод. 0.10	-
48	283585,13	2298352,36	Картометрический метод. 0.10	-
49	283578,16	2298390,14	Картометрический метод. 0.10	-
50	283501,58	2298804,24	Картометрический метод. 0.10	-
51	283449,68	2298725,09	Картометрический метод. 0.10	-
52	283383,98	2298624,92	Картометрический метод. 0.10	-
53	283382,56	2298635,07	Картометрический метод. 0.10	-
54	283363,41	2298607,08	Картометрический метод. 0.10	-
55	283330,65	2298553,83	Картометрический метод. 0.10	-
56	283326,69	2298581,70	Картометрический метод. 0.10	-
57	283327,74	2298591,58	Картометрический метод. 0.10	-
58	283306,43	2298599,02	Картометрический метод. 0.10	-
59	283281,26	2298620,46	Картометрический метод. 0.10	-
60	283236,96	2298607,97	Картометрический метод. 0.10	-
61	283210,62	2298594,74	Картометрический метод. 0.10	-
62	283202,09	2298592,23	Картометрический метод. 0.10	-
63	283198,49	2298588,65	Картометрический метод. 0.10	-
64	283193,26	2298586,02	Картометрический метод. 0.10	-
65	283168,38	2298559,92	Картометрический метод. 0.10	-
66	283164,45	2298554,73	Картометрический метод. 0.10	-
67	283042,20	2298432,91	Картометрический метод. 0.10	-
68	283029,91	2298446,95	Картометрический метод. 0.10	-
69	283048,48	2298516,45	Картометрический метод. 0.10	-
70	283047,41	2298554,19	Картометрический метод. 0.10	-
71	283045,50	2298564,62	Картометрический метод. 0.10	-
72	283056,43	2298589,01	Картометрический метод. 0.10	-
73	283041,75	2298664,07	Картометрический метод. 0.10	-
74	283027,99	2298680,26	Картометрический метод. 0.10	-
75	283017,30	2298711,75	Картометрический метод. 0.10	-
76	283024,02	2298719,83	Картометрический метод. 0.10	-
77	282999,58	2298726,93	Картометрический метод. 0.10	-
78	283024,94	2298760,34	Картометрический метод. 0.10	-
79	282977,03	2298784,80	Картометрический метод. 0.10	-
80	282971,44	2298741,52	Картометрический метод. 0.10	-
81	282962,88	2298656,76	Картометрический метод. 0.10	-

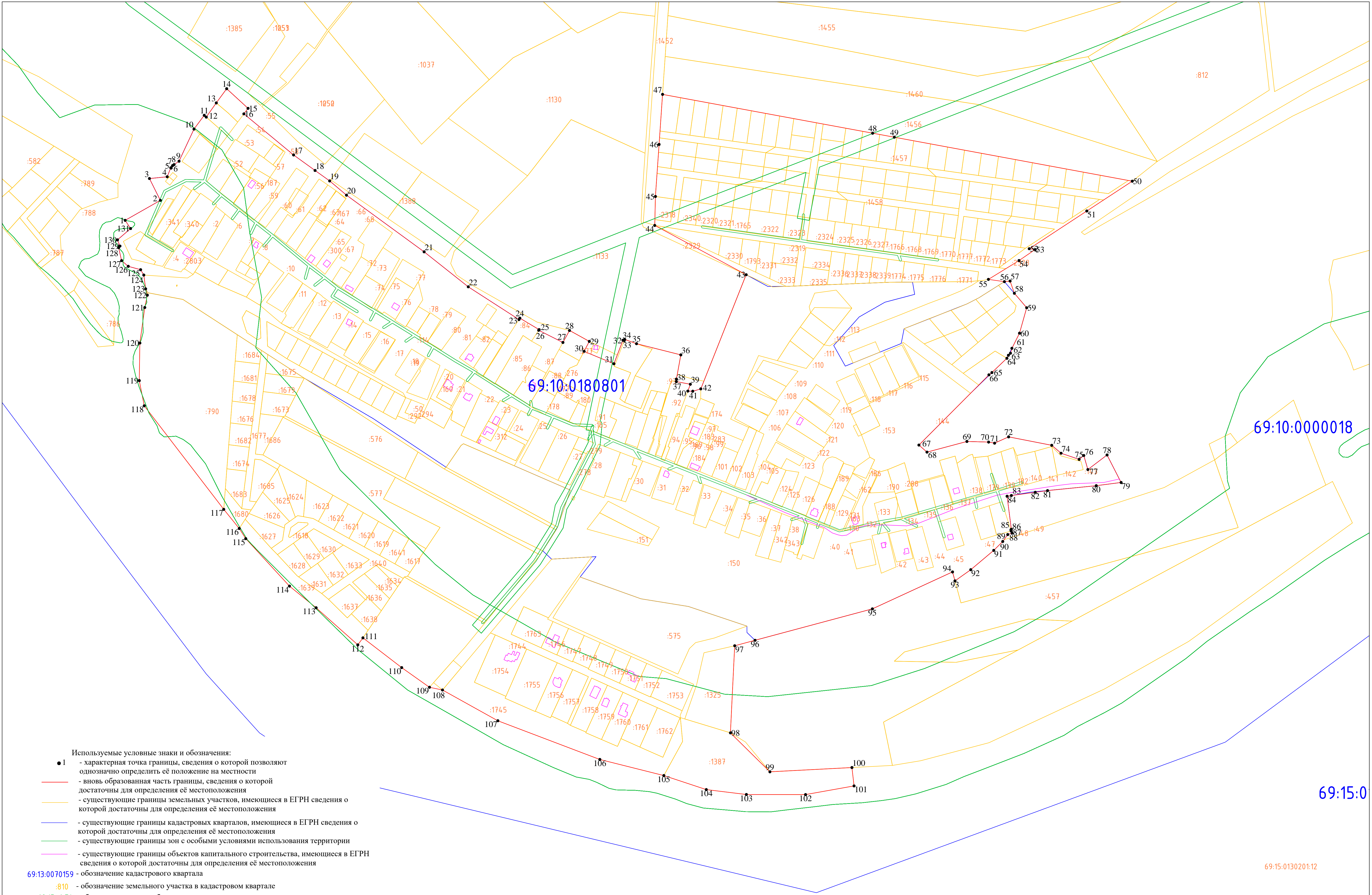
ОПИСАНИЕ МЕСТОПОЛОЖЕНИЯ ГРАНИЦ Границы населенного пункта д.Юрьевское Каблуковского сельского поселения Калининского муниципального района Тверской области (наименование объекта)				
Сведения о местоположении границ объекта				
82	282959,99	2298635,40	Картометрический метод. 0.10	-
83	282954,38	2298593,85	Картометрический метод. 0.10	-
84	282953,10	2298586,35	Картометрический метод. 0.10	-
85	282895,60	2298593,77	Картометрический метод. 0.10	-
86	282894,37	2298593,00	Картометрический метод. 0.10	-
87	282892,45	2298593,56	Картометрический метод. 0.10	-
88	282889,01	2298595,08	Картометрический метод. 0.10	-
89	282886,41	2298587,52	Картометрический метод. 0.10	-
90	282874,28	2298578,78	Картометрический метод. 0.10	-
91	282858,83	2298563,10	Картометрический метод. 0.10	-
92	282825,20	2298523,13	Картометрический метод. 0.10	-
93	282805,72	2298495,65	Картометрический метод. 0.10	-
94	282821,30	2298491,37	Картометрический метод. 0.10	-
95	282757,02	2298351,95	Картометрический метод. 0.10	-
96	282702,28	2298147,70	Картометрический метод. 0.10	-
97	282692,78	2298112,32	Картометрический метод. 0.10	-
98	282541,16	2298104,91	Картометрический метод. 0.10	-
99	282473,35	2298173,56	Картометрический метод. 0.10	-
100	282480,79	2298316,35	Картометрический метод. 0.10	-
101	282448,74	2298320,01	Картометрический метод. 0.10	-
102	282433,65	2298235,62	Картометрический метод. 0.10	-
103	282433,85	2298132,60	Картометрический метод. 0.10	-
104	282442,36	2298062,84	Картометрический метод. 0.10	-
105	282466,82	2297989,00	Картометрический метод. 0.10	-
106	282494,85	2297877,55	Картометрический метод. 0.10	-
107	282562,20	2297700,10	Картометрический метод. 0.10	-
108	282615,74	2297603,74	Картометрический метод. 0.10	-
109	282620,53	2297581,08	Картометрический метод. 0.10	-
110	282654,74	2297532,72	Картометрический метод. 0.10	-
111	282706,53	2297465,28	Картометрический метод. 0.10	-
112	282694,38	2297456,35	Картометрический метод. 0.10	-
113	282758,93	2297383,80	Картометрический метод. 0.10	-
114	282796,62	2297337,43	Картометрический метод. 0.10	-
115	282879,29	2297261,36	Картометрический метод. 0.10	-
116	282896,99	2297250,06	Картометрический метод. 0.10	-
117	282930,26	2297223,02	Картометрический метод. 0.10	-
118	283110,53	2297084,75	Картометрический метод. 0.10	-
119	283154,37	2297076,09	Картометрический метод. 0.10	-
120	283219,82	2297077,06	Картометрический метод. 0.10	-
121	283281,69	2297085,63	Картометрический метод. 0.10	-
122	283303,14	2297090,08	Картометрический метод. 0.10	-
123	283314,15	2297087,11	Картометрический метод. 0.10	-
124	283338,16	2297083,91	Картометрический метод. 0.10	-
125	283347,47	2297078,36	Картометрический метод. 0.10	-

ОПИСАНИЕ МЕСТОПОЛОЖЕНИЯ ГРАНИЦ Границы населенного пункта д.Юрьевское Каблуковского сельского поселения Калининского муниципального района Тверской области (наименование объекта)				
Сведения о местоположении границ объекта				
126	283353,35	2297056,87	Картометрический метод. 0.10	-
127	283363,29	2297045,26	Картометрический метод. 0.10	-
128	283385,95	2297040,09	Картометрический метод. 0.10	-
129	283388,62	2297042,40	Картометрический метод. 0.10	-
130	283399,48	2297038,13	Картометрический метод. 0.10	-
131	283419,11	2297060,92	Картометрический метод. 0.10	-
1	283433,42	2297051,44	Картометрический метод. 0.10	-
3. Сведения о характерных точках части (частей) границы объекта				
Обозначение характерных точек части границы	Координаты, м		Метод определения координат и средняя квадратическая погрешность положения характерной точки (Mt), м	Описание обозначения точки
	X	Y		
1	2	3	4	5
-	-		-	-

Карта (план)

границы населенного пункта дер. Юрьевское Тверская область, Калининский район, Каблуковское сельское поселение
(наименование объекта землеустройства)

План границ объекта землеустройства



ОПИСАНИЕ МЕСТОПОЛОЖЕНИЯ ГРАНИЦ**Границы населенного пункта д.Орша Каблуковского сельского поселения Калининского
муниципального района Тверской области**

(наименование объекта местоположение границ, которого описано (далее - объект))

Сведения об объекте

N п/п	Характеристики объекта	Описание характеристик
1	2	3
1	Местоположение объекта	<i>Российская Федерация, Тверская область, р-н Калининский, д.Юрьевское</i>
2	Площадь объекта +/- величина погрешности определения площади (Р +/- Дельта Р)	<i>790495кв.м. ± 595кв.м.</i>
3	Иные характеристики	-

ОПИСАНИЕ МЕСТОПОЛОЖЕНИЯ ГРАНИЦ Границы населенного пункта д.Орша Каблуковского сельского поселения Калининского муниципального района Тверской области (наименование объекта)				
Сведения о местоположении границ объекта				
1. Система координат МСК-69 зона 2 Тверская область				
2. Сведения о характерных точках границ объекта				
Обозначение характерных точек границ	Координаты, м		Метод определения координат и средняя квадратическая погрешность положения характерной точки (Mt), м	Описание обозначения точки
	X	Y		
1	2	3	4	5
1	285456,25	2292480,88	Картометрический метод. 0.10	-
2	285444,05	2292510,88	Картометрический метод. 0.10	-
3	285439,95	2292543,17	Картометрический метод. 0.10	-
4	285438,35	2292583,53	Картометрический метод. 0.10	-
5	285444,30	2292647,18	Картометрический метод. 0.10	-
6	285441,45	2292681,93	Картометрический метод. 0.10	-
7	285426,25	2292733,73	Картометрический метод. 0.10	-
8	285412,25	2292768,13	Картометрический метод. 0.10	-
9	285400,55	2292785,08	Картометрический метод. 0.10	-
10	285375,95	2292806,13	Картометрический метод. 0.10	-
11	285367,80	2292812,76	Картометрический метод. 0.10	-
12	285357,10	2292825,91	Картометрический метод. 0.10	-
13	285340,56	2292831,61	Картометрический метод. 0.10	-
14	285329,06	2292838,31	Картометрический метод. 0.10	-
15	285309,75	2292845,49	Картометрический метод. 0.10	-
16	285290,04	2292852,24	Картометрический метод. 0.10	-
17	285279,49	2292857,02	Картометрический метод. 0.10	-
18	285275,90	2292864,07	Картометрический метод. 0.10	-
19	285274,88	2292874,34	Картометрический метод. 0.10	-
20	285268,38	2292879,91	Картометрический метод. 0.10	-
21	285256,01	2292884,77	Картометрический метод. 0.10	-
22	285240,77	2292890,99	Картометрический метод. 0.10	-
23	285233,61	2292899,31	Картометрический метод. 0.10	-
24	285224,27	2292909,51	Картометрический метод. 0.10	-
25	285210,69	2292923,92	Картометрический метод. 0.10	-
26	285191,22	2292944,11	Картометрический метод. 0.10	-
27	285179,79	2292952,54	Картометрический метод. 0.10	-
28	285166,87	2292959,22	Картометрический метод. 0.10	-
29	285152,57	2292969,33	Картометрический метод. 0.10	-
30	285138,52	2292976,00	Картометрический метод. 0.10	-
31	285119,43	2292983,06	Картометрический метод. 0.10	-
32	285101,06	2292983,83	Картометрический метод. 0.10	-
33	285090,65	2292992,39	Картометрический метод. 0.10	-
34	285080,68	2292993,84	Картометрический метод. 0.10	-
35	285068,91	2292989,13	Картометрический метод. 0.10	-
36	285057,77	2292983,21	Картометрический метод. 0.10	-
37	285051,16	2292979,22	Картометрический метод. 0.10	-

ОПИСАНИЕ МЕСТОПОЛОЖЕНИЯ ГРАНИЦ Границы населенного пункта д.Орша Каблуковского сельского поселения Калининского муниципального района Тверской области (наименование объекта)				
Сведения о местоположении границ объекта				
38	285044,87	2292979,51	Картометрический метод. 0.10	-
39	285033,93	2292983,78	Картометрический метод. 0.10	-
40	285016,76	2292985,10	Картометрический метод. 0.10	-
41	285003,24	2292986,56	Картометрический метод. 0.10	-
42	284984,37	2292982,23	Картометрический метод. 0.10	-
43	284967,81	2292978,56	Картометрический метод. 0.10	-
44	284951,25	2292980,08	Картометрический метод. 0.10	-
45	284935,25	2292978,86	Картометрический метод. 0.10	-
46	284917,65	2292976,60	Картометрический метод. 0.10	-
47	284904,87	2292971,57	Картометрический метод. 0.10	-
48	284894,57	2292969,64	Картометрический метод. 0.10	-
49	284886,13	2292970,61	Картометрический метод. 0.10	-
50	284857,93	2292976,08	Картометрический метод. 0.10	-
51	284833,05	2292982,43	Картометрический метод. 0.10	-
52	284815,24	2292985,45	Картометрический метод. 0.10	-
53	284809,25	2292980,96	Картометрический метод. 0.10	-
54	284801,79	2292988,76	Картометрический метод. 0.10	-
55	284785,33	2292995,47	Картометрический метод. 0.10	-
56	284771,99	2293002,75	Картометрический метод. 0.10	-
57	284760,08	2293015,15	Картометрический метод. 0.10	-
58	284753,60	2293019,50	Картометрический метод. 0.10	-
59	284740,76	2293017,93	Картометрический метод. 0.10	-
60	284736,28	2293018,46	Картометрический метод. 0.10	-
61	284728,31	2293031,64	Картометрический метод. 0.10	-
62	284724,20	2293044,09	Картометрический метод. 0.10	-
63	284719,35	2293047,97	Картометрический метод. 0.10	-
64	284704,93	2293049,01	Картометрический метод. 0.10	-
65	284682,39	2293045,23	Картометрический метод. 0.10	-
66	284668,41	2293039,47	Картометрический метод. 0.10	-
67	284659,83	2293032,79	Картометрический метод. 0.10	-
68	284660,21	2293029,13	Картометрический метод. 0.10	-
69	284665,36	2293025,16	Картометрический метод. 0.10	-
70	284672,47	2293024,38	Картометрический метод. 0.10	-
71	284682,66	2293027,12	Картометрический метод. 0.10	-
72	284691,73	2293019,86	Картометрический метод. 0.10	-
73	284698,84	2293014,60	Картометрический метод. 0.10	-
74	284709,07	2293015,10	Картометрический метод. 0.10	-
75	284717,92	2293008,75	Картометрический метод. 0.10	-
76	284728,24	2293004,77	Картометрический метод. 0.10	-
77	284736,64	2293000,76	Картометрический метод. 0.10	-
78	284747,06	2292992,10	Картометрический метод. 0.10	-
79	284754,20	2292985,31	Картометрический метод. 0.10	-
80	284756,95	2292969,89	Картометрический метод. 0.10	-
81	284757,50	2292967,65	Картометрический метод. 0.10	-

ОПИСАНИЕ МЕСТОПОЛОЖЕНИЯ ГРАНИЦ Границы населенного пункта д.Орша Каблуковского сельского поселения Калининского муниципального района Тверской области (наименование объекта)				
Сведения о местоположении границ объекта				
82	284746,49	2292981,60	Картометрический метод. 0.10	-
83	284758,96	2292904,94	Картометрический метод. 0.10	-
84	284759,24	2292848,56	Картометрический метод. 0.10	-
85	284760,87	2292835,87	Картометрический метод. 0.10	-
86	284771,81	2292746,76	Картометрический метод. 0.10	-
87	284779,88	2292685,11	Картометрический метод. 0.10	-
88	284780,45	2292675,83	Картометрический метод. 0.10	-
89	284799,08	2292581,38	Картометрический метод. 0.10	-
90	284794,50	2292517,26	Картометрический метод. 0.10	-
91	284780,45	2292350,76	Картометрический метод. 0.10	-
92	284770,43	2292259,85	Картометрический метод. 0.10	-
93	284772,93	2292259,50	Картометрический метод. 0.10	-
94	284781,19	2292212,33	Картометрический метод. 0.10	-
95	284777,99	2292110,79	Картометрический метод. 0.10	-
96	284765,35	2292015,88	Картометрический метод. 0.10	-
97	284761,35	2292007,12	Картометрический метод. 0.10	-
98	284749,85	2291972,47	Картометрический метод. 0.10	-
99	284754,25	2291962,27	Картометрический метод. 0.10	-
100	284815,45	2291951,92	Картометрический метод. 0.10	-
101	284829,25	2291956,13	Картометрический метод. 0.10	-
102	284836,17	2291976,14	Картометрический метод. 0.10	-
103	284848,15	2291976,93	Картометрический метод. 0.10	-
104	284851,71	2292016,76	Картометрический метод. 0.10	-
105	284859,40	2292034,02	Картометрический метод. 0.10	-
106	284875,95	2292105,53	Картометрический метод. 0.10	-
107	284902,55	2292104,63	Картометрический метод. 0.10	-
108	284911,40	2292126,38	Картометрический метод. 0.10	-
109	284918,40	2292154,73	Картометрический метод. 0.10	-
110	284925,75	2292239,48	Картометрический метод. 0.10	-
111	284940,40	2292306,03	Картометрический метод. 0.10	-
112	284965,86	2292303,40	Картометрический метод. 0.10	-
113	284989,55	2292280,38	Картометрический метод. 0.10	-
114	285013,20	2292257,33	Картометрический метод. 0.10	-
115	285023,10	2292257,08	Картометрический метод. 0.10	-
116	285032,45	2292261,83	Картометрический метод. 0.10	-
117	285034,30	2292268,43	Картометрический метод. 0.10	-
118	285037,45	2292274,73	Картометрический метод. 0.10	-
119	285039,55	2292309,98	Картометрический метод. 0.10	-
120	285045,30	2292335,28	Картометрический метод. 0.10	-
121	285053,48	2292359,25	Картометрический метод. 0.10	-
122	285074,44	2292371,23	Картометрический метод. 0.10	-
123	285093,29	2292382,00	Картометрический метод. 0.10	-
124	285092,48	2292479,38	Картометрический метод. 0.10	-
125	285089,55	2292528,98	Картометрический метод. 0.10	-

ОПИСАНИЕ МЕСТОПОЛОЖЕНИЯ ГРАНИЦ Границы населенного пункта д.Орша Каблуковского сельского поселения Калининского муниципального района Тверской области (наименование объекта)				
Сведения о местоположении границ объекта				
126	285113,20	2292597,67	Картометрический метод. 0.10	-
127	285115,50	2292627,08	Картометрический метод. 0.10	-
128	285194,65	2292639,68	Картометрический метод. 0.10	-
129	285194,90	2292632,62	Картометрический метод. 0.10	-
130	285197,80	2292549,92	Картометрический метод. 0.10	-
131	285267,80	2292550,83	Картометрический метод. 0.10	-
132	285302,78	2292549,79	Картометрический метод. 0.10	-
133	285349,72	2292548,43	Картометрический метод. 0.10	-
134	285380,53	2292413,05	Картометрический метод. 0.10	-
135	285434,84	2292435,31	Картометрический метод. 0.10	-
136	285424,93	2292478,05	Картометрический метод. 0.10	-
1	285456,25	2292480,88	Картометрический метод. 0.10	-
ЗУ2				
137	285000,38	2293052,57	Картометрический метод. 0.10	-
138	284934,47	2293144,74	Картометрический метод. 0.10	-
139	284927,38	2293140,71	Картометрический метод. 0.10	-
140	284921,32	2293150,74	Картометрический метод. 0.10	-
141	284889,49	2293203,43	Картометрический метод. 0.10	-
142	284881,55	2293216,59	Картометрический метод. 0.10	-
143	284837,19	2293290,02	Картометрический метод. 0.10	-
144	284820,90	2293316,99	Картометрический метод. 0.10	-
145	284797,93	2293355,02	Картометрический метод. 0.10	-
146	284782,74	2293380,16	Картометрический метод. 0.10	-
147	284782,04	2293381,33	Картометрический метод. 0.10	-
148	284780,81	2293383,72	Картометрический метод. 0.10	-
149	284772,84	2293399,22	Картометрический метод. 0.10	-
150	284765,18	2293425,51	Картометрический метод. 0.10	-
151	284762,46	2293434,85	Картометрический метод. 0.10	-
152	284757,34	2293452,43	Картометрический метод. 0.10	-
153	284742,13	2293504,65	Картометрический метод. 0.10	-
154	284730,93	2293543,11	Картометрический метод. 0.10	-
155	284736,72	2293545,38	Картометрический метод. 0.10	-
156	284704,19	2293664,93	Картометрический метод. 0.10	-
157	284655,89	2293684,61	Картометрический метод. 0.10	-
158	284674,02	2293597,97	Картометрический метод. 0.10	-
159	284680,18	2293568,54	Картометрический метод. 0.10	-
160	284686,35	2293539,07	Картометрический метод. 0.10	-
161	284689,26	2293525,15	Картометрический метод. 0.10	-
162	284692,91	2293507,70	Картометрический метод. 0.10	-
163	284666,78	2293494,09	Картометрический метод. 0.10	-
164	284662,23	2293491,71	Картометрический метод. 0.10	-
165	284663,14	2293479,16	Картометрический метод. 0.10	-
166	284667,93	2293412,67	Картометрический метод. 0.10	-
167	284669,43	2293391,85	Картометрический метод. 0.10	-

ОПИСАНИЕ МЕСТОПОЛОЖЕНИЯ ГРАНИЦ Границы населенного пункта д.Орша Каблуковского сельского поселения Калининского муниципального района Тверской области (наименование объекта)				
Сведения о местоположении границ объекта				
168	284692,55	2293388,30	Картометрический метод. 0.10	-
169	284722,41	2293373,00	Картометрический метод. 0.10	-
170	284730,17	2293316,51	Картометрический метод. 0.10	-
171	284736,28	2293314,98	Картометрический метод. 0.10	-
172	284742,76	2293295,71	Картометрический метод. 0.10	-
173	284723,49	2293303,96	Картометрический метод. 0.10	-
174	284716,51	2293284,66	Картометрический метод. 0.10	-
175	284717,60	2293248,39	Картометрический метод. 0.10	-
176	284712,96	2293226,60	Картометрический метод. 0.10	-
177	284689,66	2293209,93	Картометрический метод. 0.10	-
178	284683,92	2293201,69	Картометрический метод. 0.10	-
179	284668,39	2293157,61	Картометрический метод. 0.10	-
180	284658,91	2293146,62	Картометрический метод. 0.10	-
181	284649,95	2293143,01	Картометрический метод. 0.10	-
182	284646,75	2293146,69	Картометрический метод. 0.10	-
183	284646,30	2293159,21	Картометрический метод. 0.10	-
184	284646,60	2293178,54	Картометрический метод. 0.10	-
185	284651,53	2293189,39	Картометрический метод. 0.10	-
186	284650,74	2293194,76	Картометрический метод. 0.10	-
187	284647,65	2293196,50	Картометрический метод. 0.10	-
188	284625,15	2293190,68	Картометрический метод. 0.10	-
189	284623,49	2293185,26	Картометрический метод. 0.10	-
190	284631,13	2293173,39	Картометрический метод. 0.10	-
191	284632,07	2293167,85	Картометрический метод. 0.10	-
192	284629,03	2293154,12	Картометрический метод. 0.10	-
193	284622,79	2293150,16	Картометрический метод. 0.10	-
194	284608,95	2293146,97	Картометрический метод. 0.10	-
195	284603,80	2293149,78	Картометрический метод. 0.10	-
196	284603,67	2293154,19	Картометрический метод. 0.10	-
197	284613,64	2293161,83	Картометрический метод. 0.10	-
198	284621,05	2293178,31	Картометрический метод. 0.10	-
199	284620,11	2293183,21	Картометрический метод. 0.10	-
200	284615,64	2293185,30	Картометрический метод. 0.10	-
201	284602,62	2293182,09	Картометрический метод. 0.10	-
202	284602,47	2293189,46	Картометрический метод. 0.10	-
203	284593,75	2293215,94	Картометрический метод. 0.10	-
204	284589,99	2293219,62	Картометрический метод. 0.10	-
205	284580,56	2293218,81	Картометрический метод. 0.10	-
206	284564,64	2293230,26	Картометрический метод. 0.10	-
207	284560,85	2293231,31	Картометрический метод. 0.10	-
208	284561,19	2293234,38	Картометрический метод. 0.10	-
209	284600,06	2293243,62	Картометрический метод. 0.10	-
210	284632,51	2293247,10	Картометрический метод. 0.10	-
211	284642,96	2293252,74	Картометрический метод. 0.10	-

ОПИСАНИЕ МЕСТОПОЛОЖЕНИЯ ГРАНИЦ Границы населенного пункта д.Орша Каблуковского сельского поселения Калининского муниципального района Тверской области (наименование объекта)				
Сведения о местоположении границ объекта				
212	284655,66	2293262,42	Картометрический метод. 0.10	-
213	284663,68	2293269,85	Картометрический метод. 0.10	-
214	284668,46	2293277,14	Картометрический метод. 0.10	-
215	284670,33	2293284,71	Картометрический метод. 0.10	-
216	284670,45	2293302,14	Картометрический метод. 0.10	-
217	284671,75	2293312,03	Картометрический метод. 0.10	-
218	284668,92	2293320,16	Картометрический метод. 0.10	-
219	284662,78	2293322,18	Картометрический метод. 0.10	-
220	284657,38	2293321,90	Картометрический метод. 0.10	-
221	284651,06	2293316,82	Картометрический метод. 0.10	-
222	284626,47	2293314,32	Картометрический метод. 0.10	-
223	284610,71	2293311,39	Картометрический метод. 0.10	-
224	284583,72	2293308,11	Картометрический метод. 0.10	-
225	284574,09	2293302,89	Картометрический метод. 0.10	-
226	284558,16	2293290,09	Картометрический метод. 0.10	-
227	284553,46	2293289,34	Картометрический метод. 0.10	-
228	284552,06	2293292,43	Картометрический метод. 0.10	-
229	284554,13	2293295,85	Картометрический метод. 0.10	-
230	284549,05	2293299,03	Картометрический метод. 0.10	-
231	284537,43	2293297,61	Картометрический метод. 0.10	-
232	284524,29	2293292,07	Картометрический метод. 0.10	-
233	284504,91	2293271,80	Картометрический метод. 0.10	-
234	284501,74	2293263,61	Картометрический метод. 0.10	-
235	284502,98	2293245,00	Картометрический метод. 0.10	-
236	284523,44	2293178,85	Картометрический метод. 0.10	-
237	284530,08	2293137,25	Картометрический метод. 0.10	-
238	284526,53	2293123,95	Картометрический метод. 0.10	-
239	284526,20	2293098,22	Картометрический метод. 0.10	-
240	284528,17	2293077,53	Картометрический метод. 0.10	-
241	284534,69	2293055,40	Картометрический метод. 0.10	-
242	284546,47	2293031,81	Картометрический метод. 0.10	-
243	284549,12	2293022,74	Картометрический метод. 0.10	-
244	284552,83	2293018,73	Картометрический метод. 0.10	-
245	284561,31	2293017,01	Картометрический метод. 0.10	-
246	284570,39	2293018,30	Картометрический метод. 0.10	-
247	284584,48	2293025,93	Картометрический метод. 0.10	-
248	284611,29	2293045,08	Картометрический метод. 0.10	-
249	284628,60	2293060,90	Картометрический метод. 0.10	-
250	284668,79	2293083,08	Картометрический метод. 0.10	-
251	284699,54	2293095,28	Картометрический метод. 0.10	-
252	284733,31	2293095,75	Картометрический метод. 0.10	-
253	284782,22	2293081,32	Картометрический метод. 0.10	-
254	284795,79	2293067,67	Картометрический метод. 0.10	-
255	284878,83	2293054,08	Картометрический метод. 0.10	-

ОПИСАНИЕ МЕСТОПОЛОЖЕНИЯ ГРАНИЦ Границы населенного пункта д.Орша Каблуковского сельского поселения Калининского муниципального района Тверской области (наименование объекта)				
Сведения о местоположении границ объекта				
256	284879,87	2293048,64	Картометрический метод. 0.10	-
257	284900,50	2293048,94	Картометрический метод. 0.10	-
258	284925,38	2293049,31	Картометрический метод. 0.10	-
259	284935,66	2293043,09	Картометрический метод. 0.10	-
260	284947,34	2293042,78	Картометрический метод. 0.10	-
261	284968,90	2293048,81	Картометрический метод. 0.10	-
137	285000,38	2293052,57	Картометрический метод. 0.10	-
ЗУЗ				
262	284521,01	2293319,22	Картометрический метод. 0.10	-
263	284532,30	2293325,60	Картометрический метод. 0.10	-
264	284555,78	2293338,95	Картометрический метод. 0.10	-
265	284583,44	2293353,64	Картометрический метод. 0.10	-
266	284596,62	2293365,72	Картометрический метод. 0.10	-
267	284609,93	2293369,69	Картометрический метод. 0.10	-
268	284661,17	2293389,85	Картометрический метод. 0.10	-
269	284659,71	2293410,15	Картометрический метод. 0.10	-
270	284655,98	2293462,31	Картометрический метод. 0.10	-
271	284653,89	2293491,64	Картометрический метод. 0.10	-
272	284649,26	2293501,71	Картометрический метод. 0.10	-
273	284633,58	2293535,87	Картометрический метод. 0.10	-
274	284620,98	2293563,29	Картометрический метод. 0.10	-
275	284615,97	2293574,21	Картометрический метод. 0.10	-
276	284605,95	2293596,02	Картометрический метод. 0.10	-
277	284581,12	2293650,09	Картометрический метод. 0.10	-
278	284571,74	2293670,53	Картометрический метод. 0.10	-
279	284562,97	2293689,63	Картометрический метод. 0.10	-
280	284560,73	2293694,51	Картометрический метод. 0.10	-
281	284507,57	2293685,63	Картометрический метод. 0.10	-
282	284502,19	2293730,45	Картометрический метод. 0.10	-
283	284492,72	2293809,22	Картометрический метод. 0.10	-
284	284481,83	2293809,22	Картометрический метод. 0.10	-
285	284480,83	2293988,39	Картометрический метод. 0.10	-
286	284457,38	2293989,08	Картометрический метод. 0.10	-
287	284428,67	2293955,34	Картометрический метод. 0.10	-
288	284426,79	2293891,30	Картометрический метод. 0.10	-
289	284428,63	2293867,15	Картометрический метод. 0.10	-
290	284415,98	2293864,62	Картометрический метод. 0.10	-
291	284378,27	2293890,15	Картометрический метод. 0.10	-
292	284373,73	2293909,53	Картометрический метод. 0.10	-
293	284342,78	2293901,86	Картометрический метод. 0.10	-
294	284348,25	2293886,75	Картометрический метод. 0.10	-
295	284350,47	2293867,38	Картометрический метод. 0.10	-
296	284358,43	2293857,98	Картометрический метод. 0.10	-
297	284363,19	2293845,84	Картометрический метод. 0.10	-

ОПИСАНИЕ МЕСТОПОЛОЖЕНИЯ ГРАНИЦ Границы населенного пункта д.Орша Каблуковского сельского поселения Калининского муниципального района Тверской области (наименование объекта)				
Сведения о местоположении границ объекта				
298	284360,87	2293840,32	Картометрический метод. 0.10	-
299	284362,78	2293836,64	Картометрический метод. 0.10	-
300	284365,84	2293838,02	Картометрический метод. 0.10	-
301	284372,01	2293825,17	Картометрический метод. 0.10	-
302	284369,03	2293819,75	Картометрический метод. 0.10	-
303	284371,57	2293814,73	Картометрический метод. 0.10	-
304	284392,41	2293795,26	Картометрический метод. 0.10	-
305	284402,49	2293766,59	Картометрический метод. 0.10	-
306	284401,96	2293737,81	Картометрический метод. 0.10	-
307	284403,32	2293705,63	Картометрический метод. 0.10	-
308	284406,20	2293689,87	Картометрический метод. 0.10	-
309	284408,10	2293679,47	Картометрический метод. 0.10	-
310	284416,76	2293654,41	Картометрический метод. 0.10	-
311	284426,73	2293632,78	Картометрический метод. 0.10	-
312	284428,35	2293629,26	Картометрический метод. 0.10	-
313	284441,09	2293611,62	Картометрический метод. 0.10	-
314	284456,57	2293598,11	Картометрический метод. 0.10	-
315	284464,04	2293591,59	Картометрический метод. 0.10	-
316	284484,81	2293574,62	Картометрический метод. 0.10	-
317	284496,18	2293554,53	Картометрический метод. 0.10	-
318	284496,51	2293553,49	Картометрический метод. 0.10	-
319	284500,89	2293539,63	Картометрический метод. 0.10	-
320	284500,37	2293527,02	Картометрический метод. 0.10	-
321	284499,22	2293509,82	Картометрический метод. 0.10	-
322	284504,49	2293464,09	Картометрический метод. 0.10	-
323	284503,80	2293404,33	Картометрический метод. 0.10	-
324	284498,26	2293383,03	Картометрический метод. 0.10	-
325	284490,47	2293389,40	Картометрический метод. 0.10	-
326	284486,49	2293387,32	Картометрический метод. 0.10	-
327	284486,42	2293378,33	Картометрический метод. 0.10	-
328	284494,12	2293345,60	Картометрический метод. 0.10	-
329	284493,73	2293329,58	Картометрический метод. 0.10	-
330	284499,98	2293325,97	Картометрический метод. 0.10	-
331	284510,86	2293323,53	Картометрический метод. 0.10	-
262	284521,01	2293319,22	Картометрический метод. 0.10	-
ЗУ4				
332	285453,24	2293250,92	Картометрический метод. 0.10	-
333	285356,26	2293337,66	Картометрический метод. 0.10	-
334	285316,70	2293342,32	Картометрический метод. 0.10	-
335	285240,06	2293395,52	Картометрический метод. 0.10	-
336	285124,11	2293538,46	Картометрический метод. 0.10	-
337	285017,16	2293656,64	Картометрический метод. 0.10	-
338	284911,53	2293763,50	Картометрический метод. 0.10	-
339	284890,06	2293785,21	Картометрический метод. 0.10	-

ОПИСАНИЕ МЕСТОПОЛОЖЕНИЯ ГРАНИЦ Границы населенного пункта д.Орша Каблуковского сельского поселения Калининского муниципального района Тверской области (наименование объекта)				
Сведения о местоположении границ объекта				
340	284852,52	2293823,19	Картометрический метод. 0.10	-
341	284790,77	2293771,63	Картометрический метод. 0.10	-
342	284829,72	2293725,60	Картометрический метод. 0.10	-
343	284890,41	2293653,87	Картометрический метод. 0.10	-
344	284900,36	2293642,11	Картометрический метод. 0.10	-
345	284918,00	2293621,25	Картометрический метод. 0.10	-
346	284944,12	2293590,39	Картометрический метод. 0.10	-
347	284956,78	2293575,43	Картометрический метод. 0.10	-
348	284939,38	2293553,60	Картометрический метод. 0.10	-
349	284911,31	2293518,40	Картометрический метод. 0.10	-
350	284903,28	2293508,33	Картометрический метод. 0.10	-
351	284876,19	2293474,36	Картометрический метод. 0.10	-
352	284868,86	2293465,17	Картометрический метод. 0.10	-
353	284862,08	2293478,07	Картометрический метод. 0.10	-
354	284837,07	2293525,69	Картометрический метод. 0.10	-
355	284830,16	2293538,84	Картометрический метод. 0.10	-
356	284802,40	2293591,70	Картометрический метод. 0.10	-
357	284777,06	2293639,95	Картометрический метод. 0.10	-
358	284723,56	2293611,54	Картометрический метод. 0.10	-
359	284729,65	2293589,54	Картометрический метод. 0.10	-
360	284741,75	2293545,79	Картометрический метод. 0.10	-
361	284743,26	2293540,70	Картометрический метод. 0.10	-
362	284746,72	2293528,97	Картометрический метод. 0.10	-
363	284758,75	2293488,23	Картометрический метод. 0.10	-
364	284770,86	2293447,23	Картометрический метод. 0.10	-
365	284774,38	2293435,30	Картометрический метод. 0.10	-
366	284777,32	2293425,34	Картометрический метод. 0.10	-
367	284782,98	2293406,17	Картометрический метод. 0.10	-
368	284814,20	2293354,25	Картометрический метод. 0.10	-
369	284815,56	2293351,99	Картометрический метод. 0.10	-
370	284826,20	2293334,30	Картометрический метод. 0.10	-
371	284841,83	2293308,30	Картометрический метод. 0.10	-
372	284864,05	2293270,55	Картометрический метод. 0.10	-
373	284896,94	2293214,66	Картометрический метод. 0.10	-
374	284902,68	2293204,90	Картометрический метод. 0.10	-
375	284973,09	2293200,24	Картометрический метод. 0.10	-
376	284992,19	2293186,90	Картометрический метод. 0.10	-
377	285000,08	2293173,25	Картометрический метод. 0.10	-
378	284994,49	2293158,10	Картометрический метод. 0.10	-
379	284981,00	2293152,03	Картометрический метод. 0.10	-
380	284963,39	2293150,81	Картометрический метод. 0.10	-
381	284930,42	2293159,15	Картометрический метод. 0.10	-
382	284956,92	2293121,01	Картометрический метод. 0.10	-
383	284991,49	2293072,83	Картометрический метод. 0.10	-

ОПИСАНИЕ МЕСТОПОЛОЖЕНИЯ ГРАНИЦ Границы населенного пункта д.Орша Каблуковского сельского поселения Калининского муниципального района Тверской области (наименование объекта)				
Сведения о местоположении границ объекта				
384	285004,93	2293054,10	Картометрический метод. 0.10	-
385	285140,76	2293100,41	Картометрический метод. 0.10	-
386	285152,31	2293104,35	Картометрический метод. 0.10	-
387	285185,59	2293115,69	Картометрический метод. 0.10	-
388	285195,23	2293118,98	Картометрический метод. 0.10	-
389	285332,99	2293196,09	Картометрический метод. 0.10	-
332	285453,24	2293250,92	Картометрический метод. 0.10	-
3. Сведения о характерных точках части (частей) границы объекта				
Обозначение характерных точек части границы	Координаты, м		Метод определения координат и средняя квадратическая погрешность положения характерной точки (Mt), м	Описание обозначения точки
	X	Y		
1	2	3	4	5
-	-		-	-

Карта (план)

границы населенного пункта дер. Орша Тверская область, Калининский район, Кабдуковское сельское поселение
(наименование объекта землеустройства)

План границ объекта землеустройства

